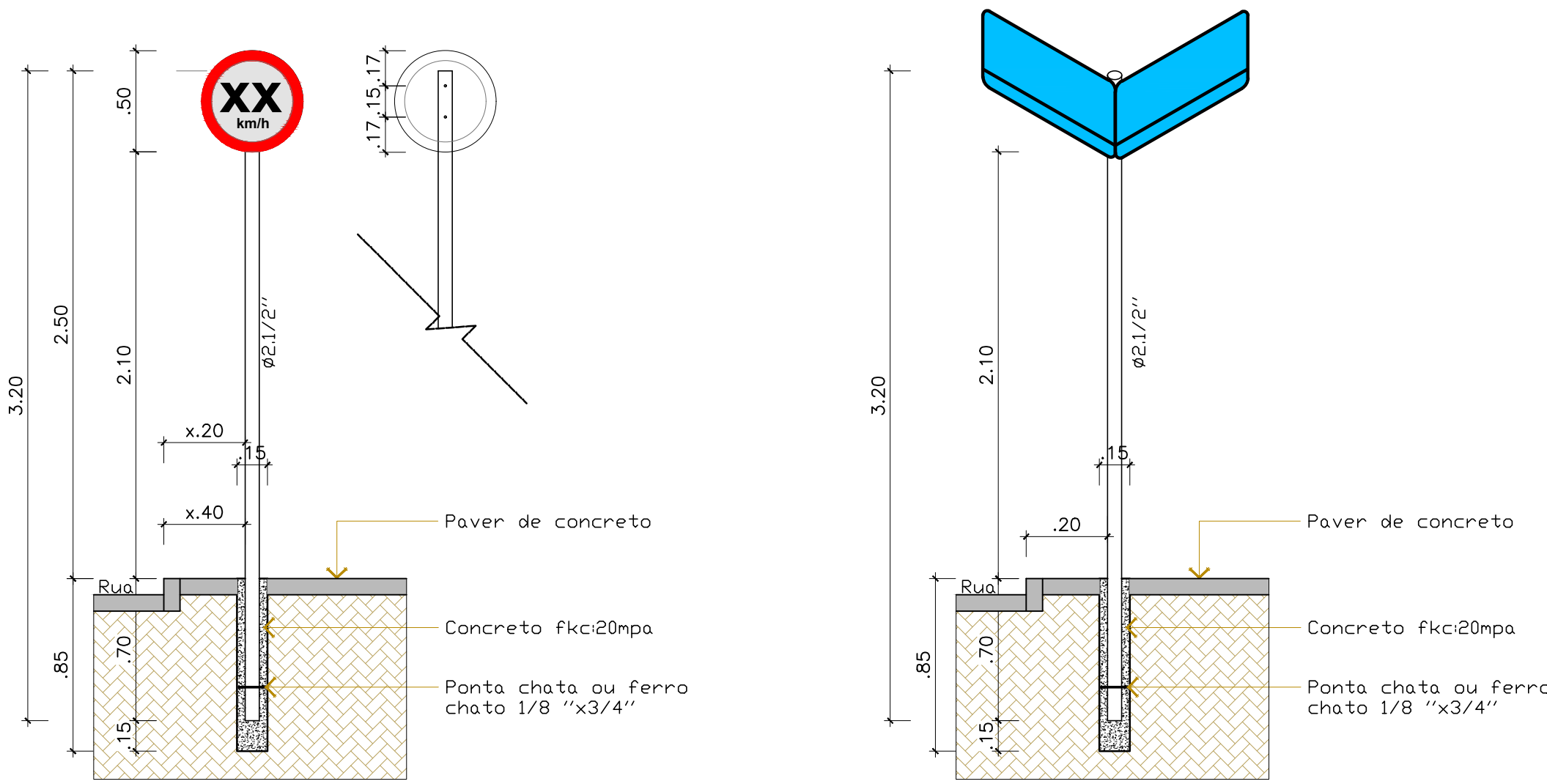
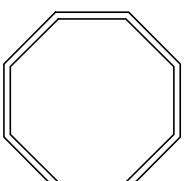








PLANTA BAIXA  
ESCALA.....1:250

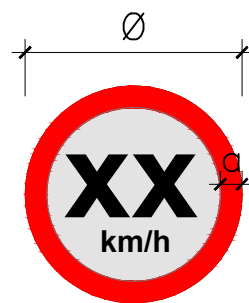


DETALHES  
ESCALA.....1:50

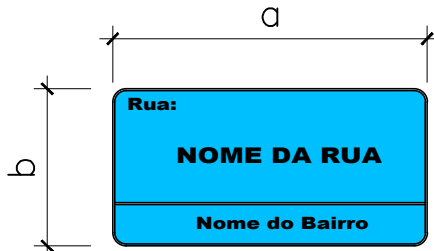
Sinal		Cor	
Forma	Código		
	R-1	Fundo	Vermelha
		Orla interna	Branca
		Orla externa	Vermelha
		Letra	Branca

Forma		Cor	
Obrigação/ restrição Proibição			
		Fundo	Branco
		Símbolo	Preta
		Tarja	Vermelha
		Orla	Vermelha
		Letra	Preta

R-19 - Velocidade Máxima



Dimensões (mm)		
Ø	a	b
500	50	



Dimensões (mm)	
a	b
450	200

LEGENDA PLACAS DE SINALIZAÇÃO			
CÓDIGO	DESCRIÇÃO	UNIDADE	QUANTIDADE
	Placa de regulamentação de velocidade máxima 40km/h	un	02
	Placa de nome da Rua	un	01
	Placa de parada obrigatória	un	01

Aprovações:

Representante Tomador  
Geison Kurtz  
Prefeito

Responsável técnico  
Eva Scheila Mariani Esser

Revisão	Alteração	Desenhista	Data
02			
01			
00	Emissão Inicial	Eva	30/10/2025

PROJETO SINALIZAÇÃO - EXECUTIVO

Engenheiro(a):  
Eva Scheila Mariani Esser  
CREA/SC: 146919-8  
Email: planejamento@ituporanga.sc.com.br

Proprietário: Prefeitura Municipal de Ituporanga	CNPJ: 83.102.640/0001-30
Uso: PROJETO SINALIZAÇÃO	Endereço da obra: Beco Bernardo Stupp, Salto Grande - Ituporanga - SC
Referência: Pavimentação Beco Bernardo Stupp	

Desenho: Eva	Área: Extensão:.....175,00m Total:.....1.057,61m²	Data: Outubro / 2025 Escala: Indicada	Prancha: A-1 01/01
-----------------	---	--	-----------------------