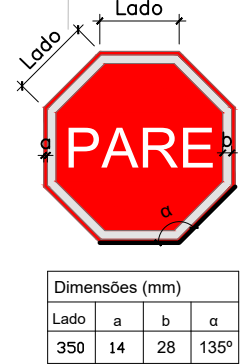


PLANTA SINALIZAÇÃO  
ESCALA.....1:200

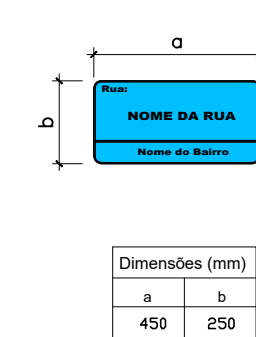
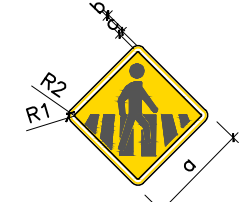
LEGENDA PLACAS DE SINALIZAÇÃO E PAVIMENTAÇÃO TÁTIL

CÓDIGO	DESCRIÇÃO	UNIDADE	QUANTIDADE
	Placa de regulamentação parada Obrigatória	un	02
	Placa de regulamentação de velocidade máxima 40km/h	un	02
	Placa de nome da Rua	un	02

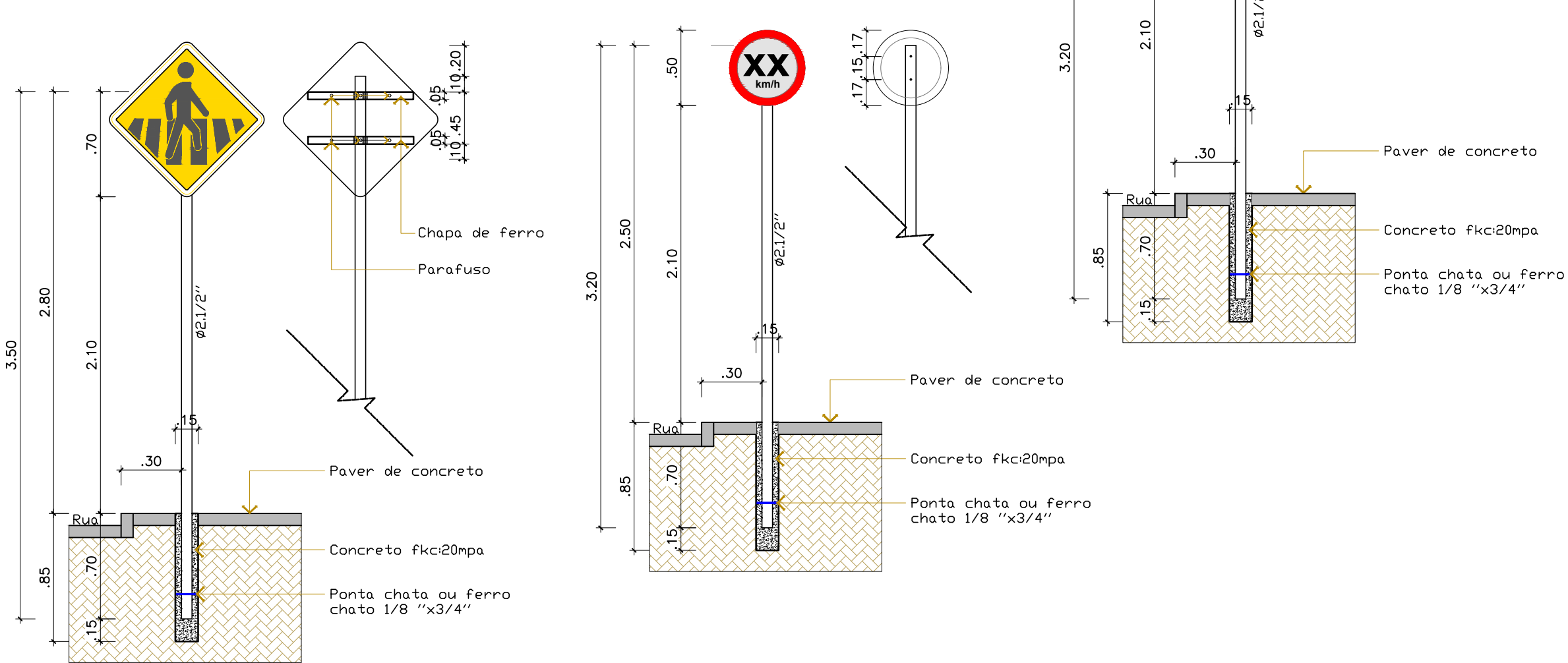
R-1 - Parada Obrigatória Lado R-19 - Velocidade Máxima



A-32b - Passagem Sinalizada de pedestres



SEÇÃO "A - A"  
ESCALA.....1:50



DETALHES PLACAS DE SINALIZAÇÃO

Aprovações:			
Representante Tomador			
Geison Kurtz Prefeito			
Responsável técnico			
Eva Scheila Mariani Esser			
Revisão	Alteração	Desenhista	Data
02			
01			
00	Emissão Inicial	Eva	25/06/2025

PROJETO SINALIZAÇÃO(EXECUTIVO)

Engenheiro(a):		
Eva Scheila Mariani Esser CREA/SC: 146919-8		
Email: planejamento@ituporanga.sc.com.br		
Proprietário: Prefeitura Municipal de Ituporanga		
CNPJ: 83.102.640/0001-30		Endereço da obra: Avenida Paraguai, Jardim América - Ituporanga - SC
Uso: PROJETO SINALIZAÇÃO		

Referência: Planta de Sinalização Legenda Vista Placas de Sinalização Detalhes	Pavimentação Avenida Paraguai
--	----------------------------------

Desenho: Eva	Área: Extensão:.....96,81m Total:.....1458,15m²	Data: Julho / 2025 Escala: Indicada	Prancha: A-1 01/01
-----------------	---	--	-----------------------