

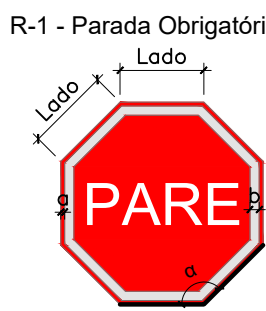
LEGENDA PLACAS DE SINALIZAÇÃO E PAVIMENTAÇÃO TÁTIL

CÓDIGO	DESCRIÇÃO	UNIDADE	QUANTIDADE
	Placa de regulamentação parada Obrigatória	un	01
	Placa de regulamentação de velocidade máxima 40km/h	un	02
	Placa de nome da Rua	un	01

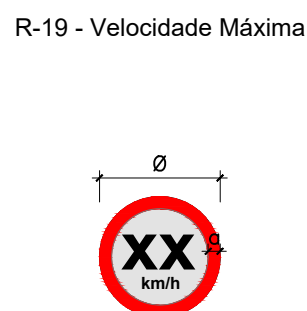
Sinal	Forma	Código	Cor
	R-1		Fundo Vermelho Ora interna Branca Ora externa Vermelha Letra Branca

Forma	Cor
	Fundo Branco Símbolo Preto
	Tarja Vermelha Ora Vermelha Letra Preta

Forma	Cor
	Fundo Amarelo Símbolo Preto Ora interna Preta Ora externa Amarela Letra Preta



Dimensões (mm)				
Lado a	Lado b	Lado c	Lado d	Ângulo
350	14	28	139	

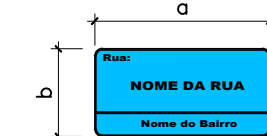


Dimensões (mm)				
Ø	a	b	c	d
600	50	50	50	50

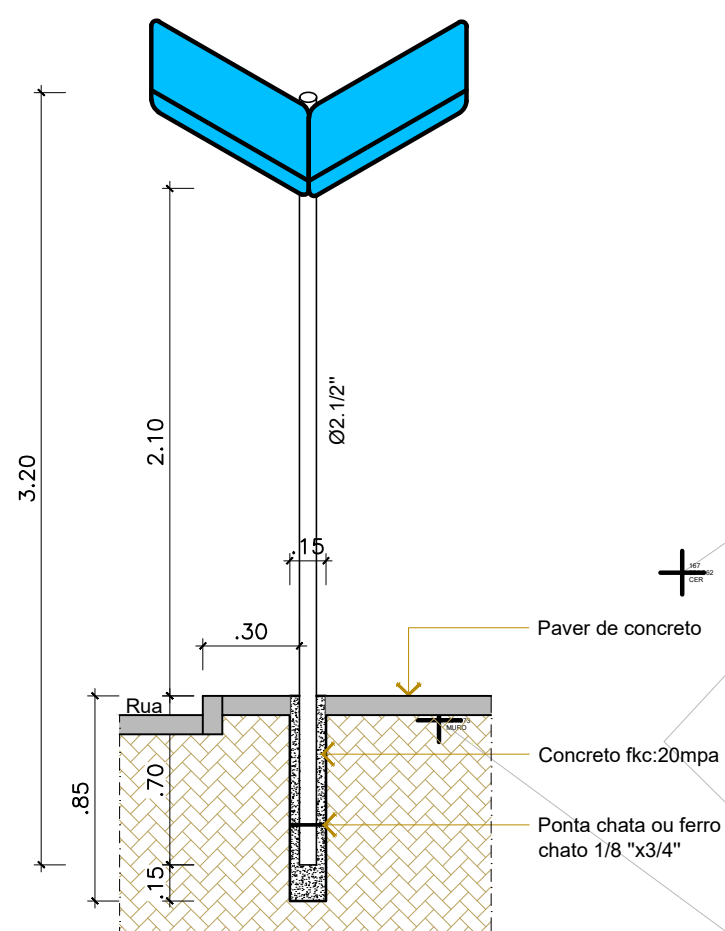
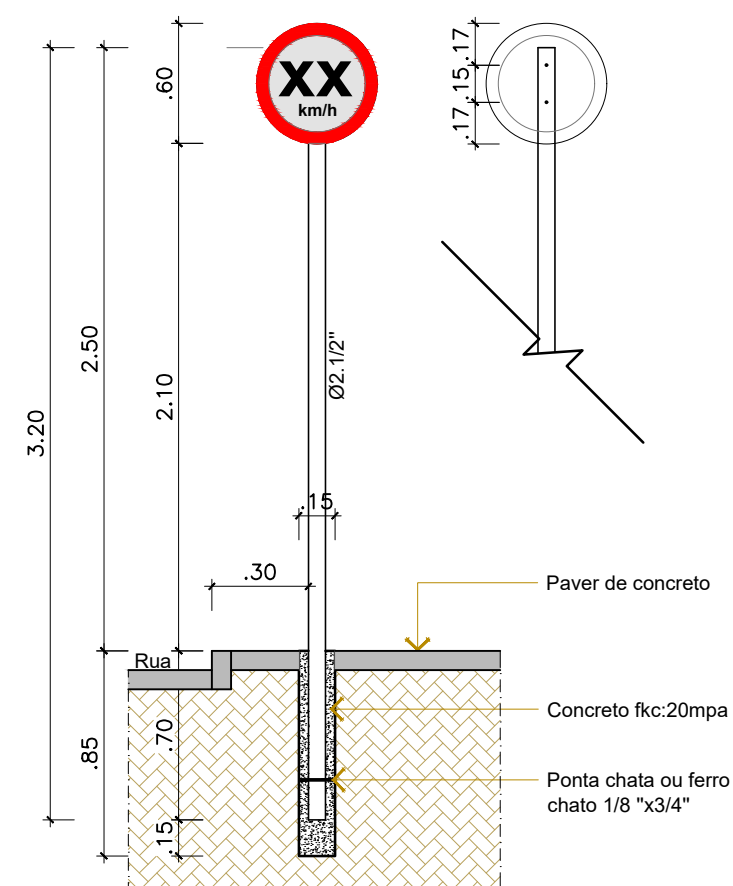
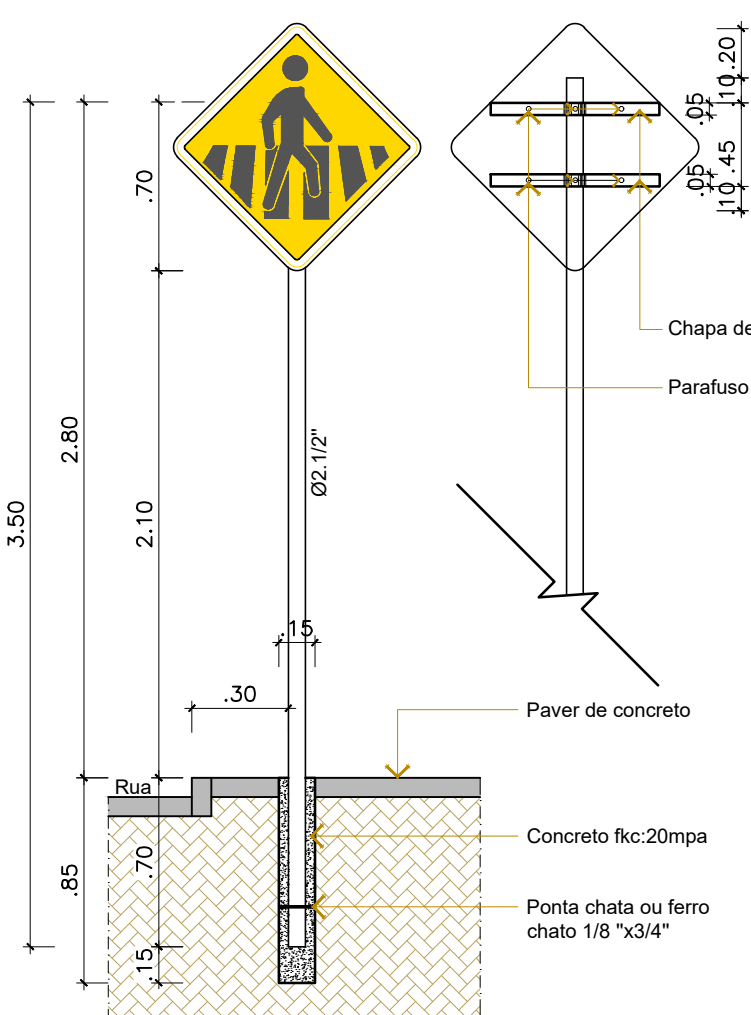
A-32b - Passagem Sinalizada de pedestres



Dimensões (mm)				
Lado a	Ora interna b	Ora externa c	R1	R2
450	09	18	45	36



Dimensões (mm)	
a	b
450	250



DETALHES SINALIZAÇÃO
ESCALA.....1:50

PLANTA BAIXA SINALIZAÇÃO
ESCALA.....1:200

Aprovações:			
Representante Tomador			
Geison Kurtz Prefeito			
Responsável técnico			
Eva Scheila Mariani Esser			
Revisão	Alteração	Desenhista	Data
02			
01			
00	Emissão Inicial	Eva	27/06/2025

PROJETO SINALIZAÇÃO

Engenheiro(a): Eva Scheila Mariani Esser CREA/SC: 146919-8 Email: planejamento@ituporanga.sc.com.br	
--	--

Proprietário: Prefeitura Municipal de Ituporanga	CNPJ: 83.102.640/0001-30
---	--------------------------

Uso: PROJETO SINALIZAÇÃO	Endereço da obra: Rua Artur Franz - Bairro Gruta- Ituporanga - SC
-----------------------------	---

Referência: Planta Sinalização Detalhes	Pavimentação Rua Artur Franz
---	---------------------------------

Desenho: Eva	Área: Extensão:.....75,00m Total:.....674,86m²	Data: Junho / 2025 Escala: Indicada	Prancha: A-1 01/01
-----------------	--	--	------------------------------