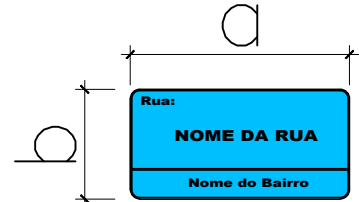


PLANTA BAIXA SINALIZAÇÃO
ESCALA.....1:350



Dimensões (mm)		
Ø	a	b
500	50	

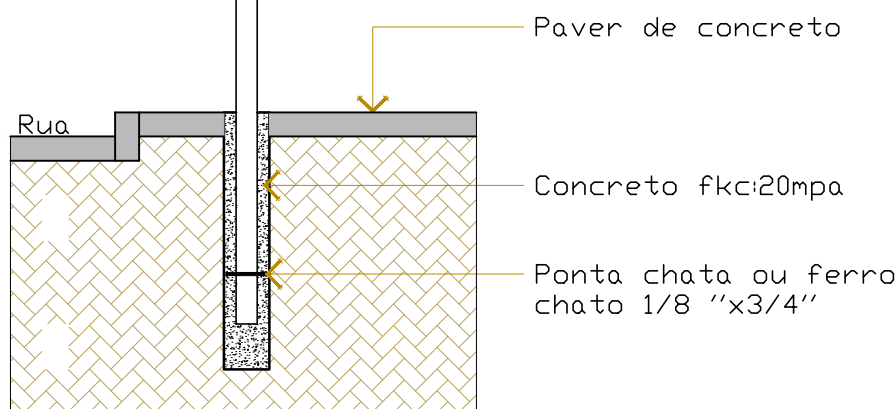
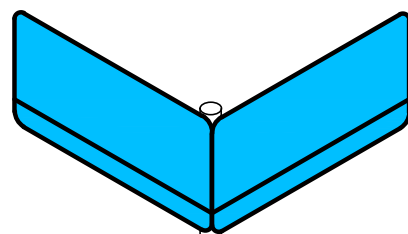
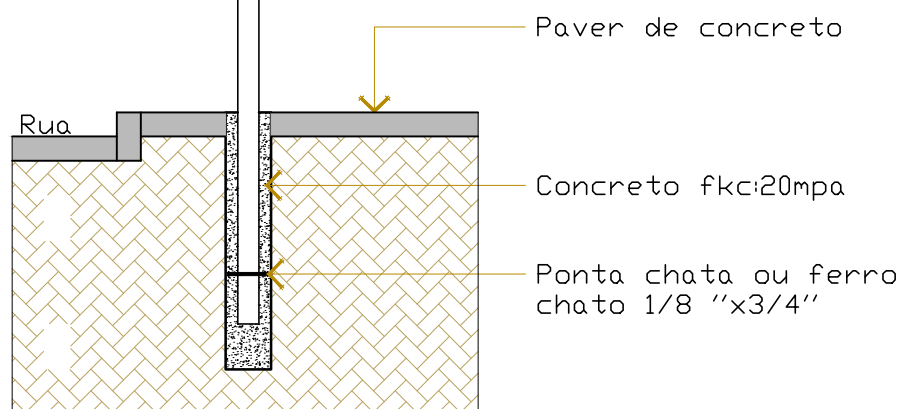
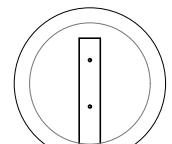


Dimensões (mm)		
a	b	
450	200	



Dimensões (mm)			
Lado	a	b	α
350	14	28	135°

R-1 - Parada Obrigatoria



DETALHES
ESCALA.....1:25

LEGENDA PLACAS DE SINALIZAÇÃO

CÓDIGO	DESCRIÇÃO	UNIDADE	QUANTIDADE
40	Placa de regulamentação de velocidade máxima 40km/h	un	04
	Placa de nome da Rua (dupla)	un	01
	Placa de nome da Rua (individual)	un	01
PARE	Placa de parada obrigatória	un	02

Aprovações:

Representante Tomador

Geison Kurtz
Prefeito

Responsável técnico

Eva Scheila Mariani Esser

Revisão	Alteração	Desenhista	Data
02			
01			
00	Emissão Inicial	Eva	18/11/2025

PROJETO SINALIZAÇÃO - EXECUTIVO

Engenheiro(a):

Eva Scheila Mariani Esser
CREA/SC: 146919-8

Email: planejamento@ituporanga.sc.com.br



Proprietário:

Prefeitura Municipal de Ituporanga

CNPJ: 83.102.640/0001-30

Uso:

PROJETO SINALIZAÇÃO

Endereço da obra:

Rua Anselmo Meurer, Bairro Vila Nova-Ituporanga - SC

Referência:

Planta Baixa
Detalhes
Legenda

Pavimentação
Anselmo Meurer

Desenho:

Eva

Área:

Extensão:.....209,11m
Total:.....1.404,07m²

Data:

Novembro/2025

Escala:

Indicada

Prancha: A-1

01/01