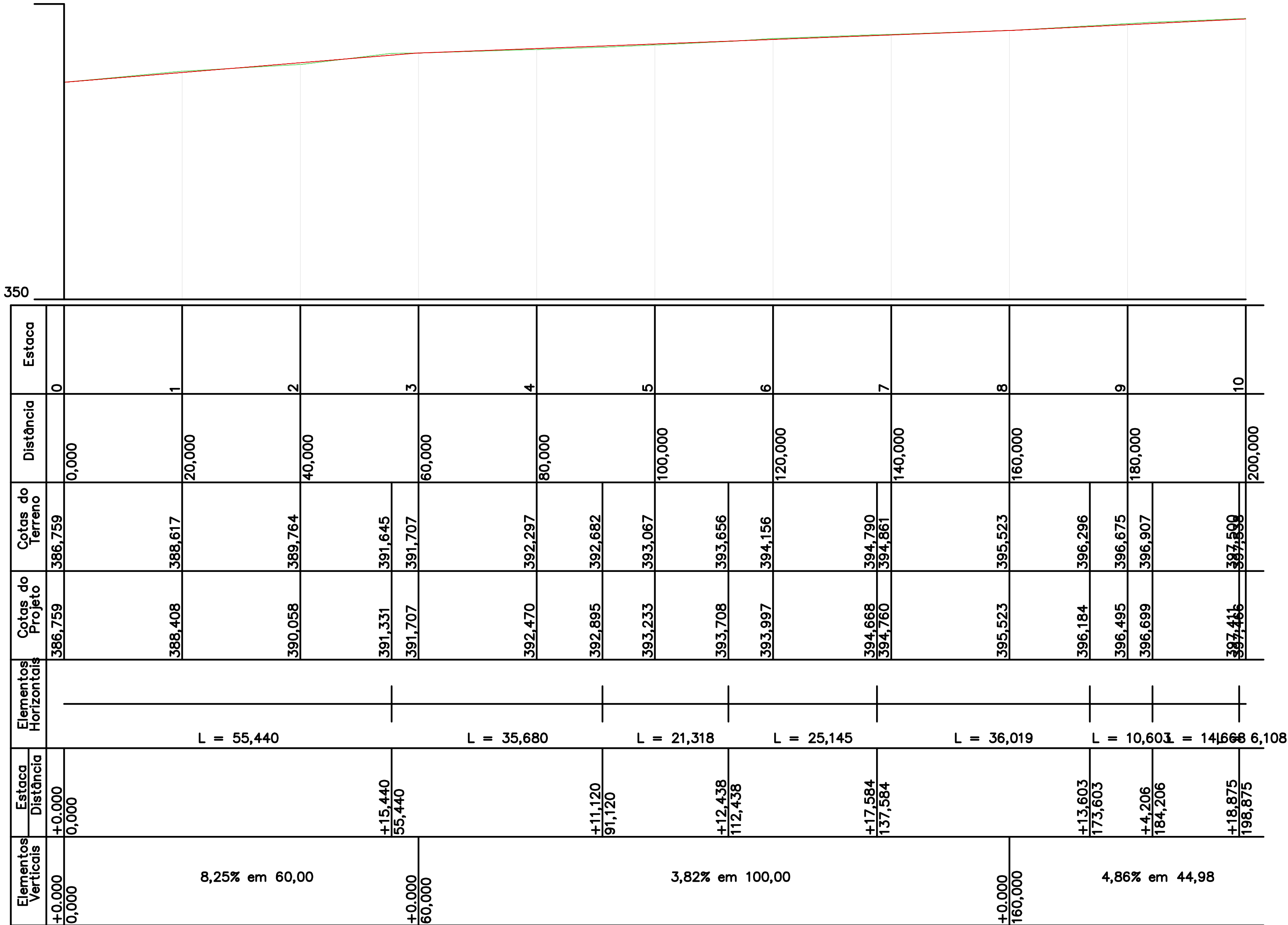


SEÇÃO LONGITUDINAL  
ESCALA.....1:500

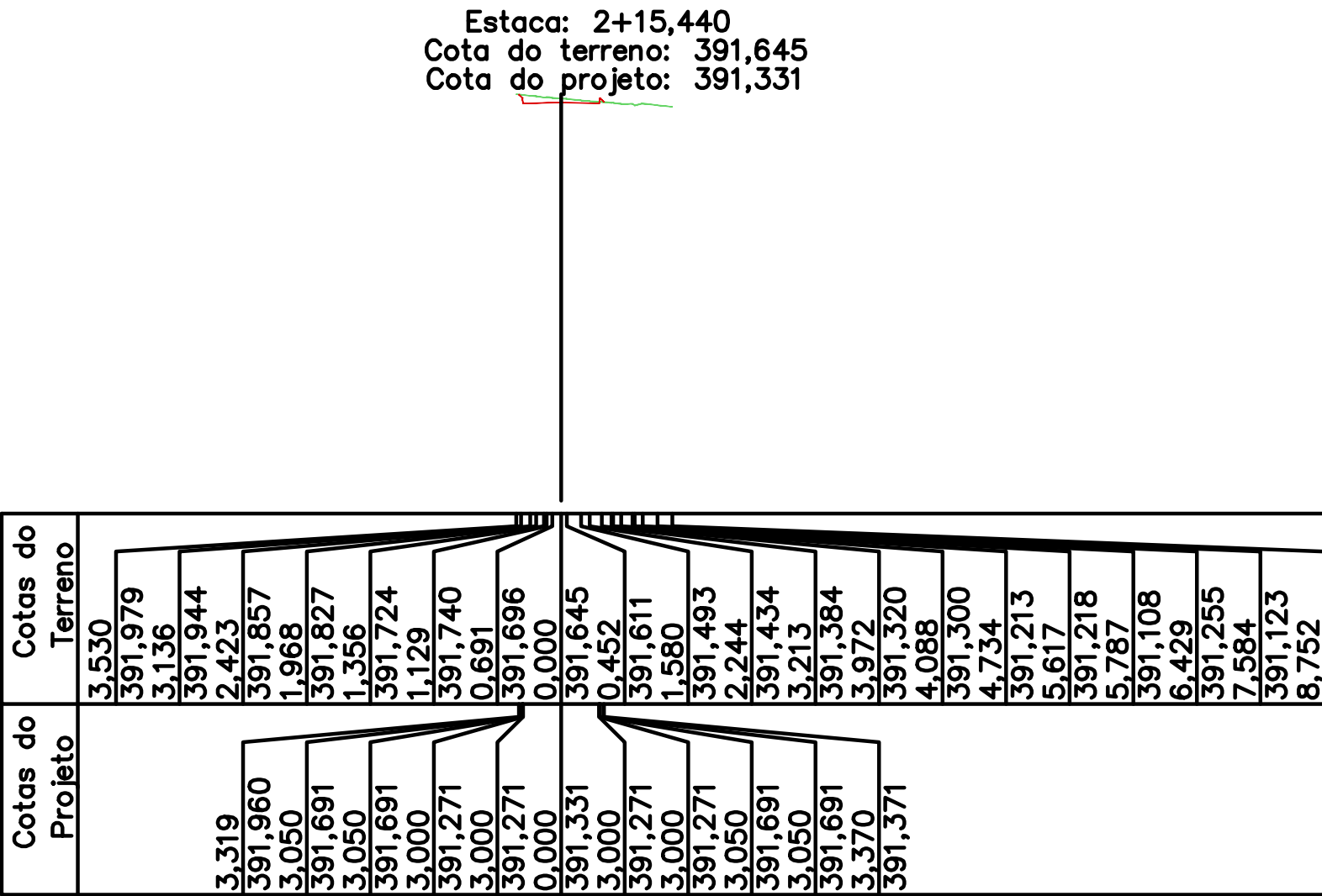
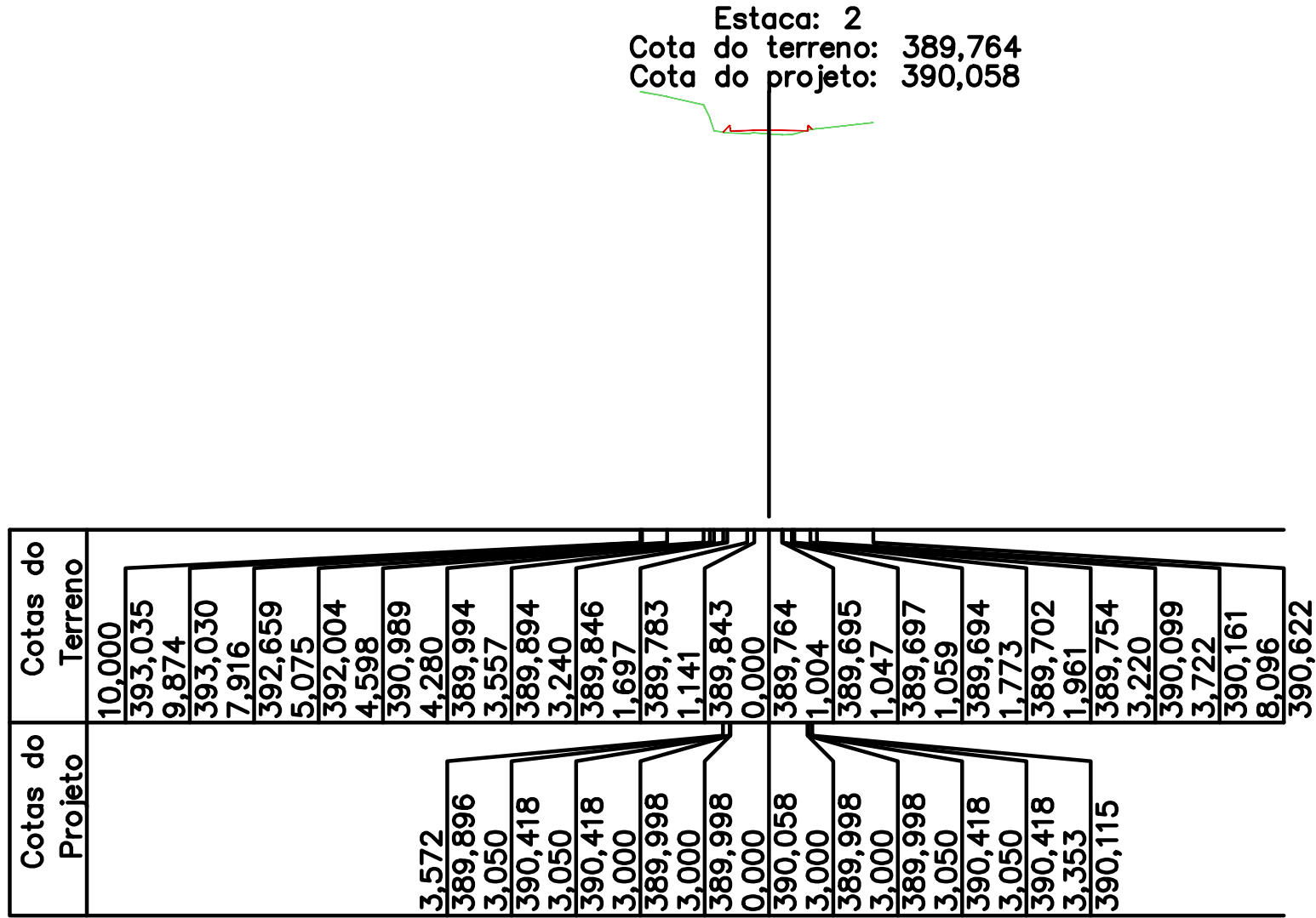


LEGENDA SEÇÕES

TERRENO NATURAL

GREIDE PROJETADO

SEÇÕES TRANSVERSAIS  
ESCALA.....1:500



Aprovações:

Representante Tomador

Responsável técnico

|         |                 |            |            |
|---------|-----------------|------------|------------|
| Revisão | Alteração       | Desenhista | Data       |
| 02      |                 |            |            |
| 01      |                 |            |            |
| 00      | Emissão Inicial | Eva        | 18/11/2025 |

Engenheiro(a):

Eva Scheila Mariani Esser  
CREA/SC: 146919-8

Email: planejamento@ituporanga.sc.com.br

Proprietário:  
Prefeitura Municipal de Ituporanga

CNPJ: 83.102.640/0001-30

Uso:  
PROJETO TERRAPLENAGEM

Endereço da obra:  
Rua Anselmo Meurer, Bairro Vila Nova-  
Ituporanga - SC

Referência:  
Seção longitudinal  
Seções transversais  
Legenda

Pavimentação  
Anselmo Meurer

Desenho:  
Eva

Área:  
Extensão:.....209,11m  
Total:.....1.404,07m²

Data:  
Novembro/2025

Prancha: A-1

02/04