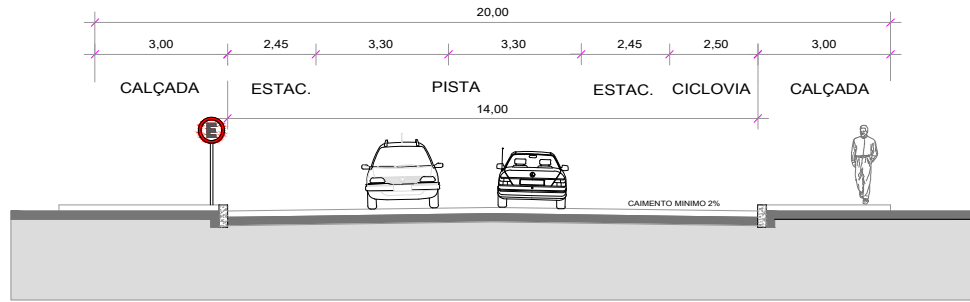
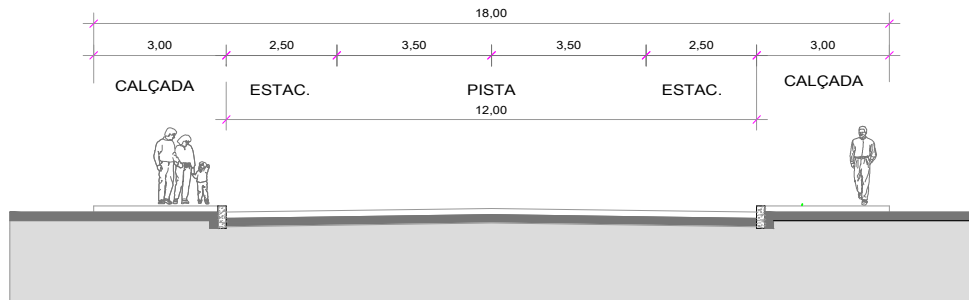


1



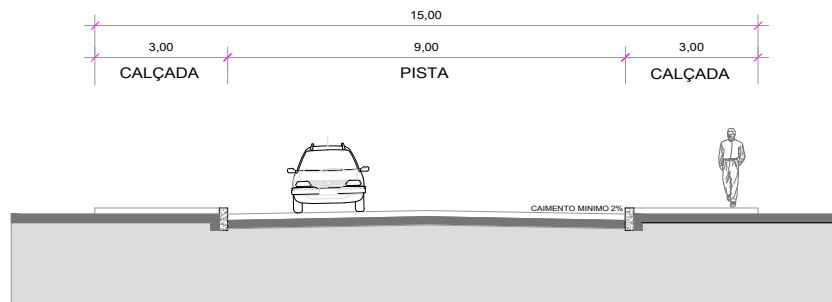
VIAS ARTERIAIS - 20,00 metros

2



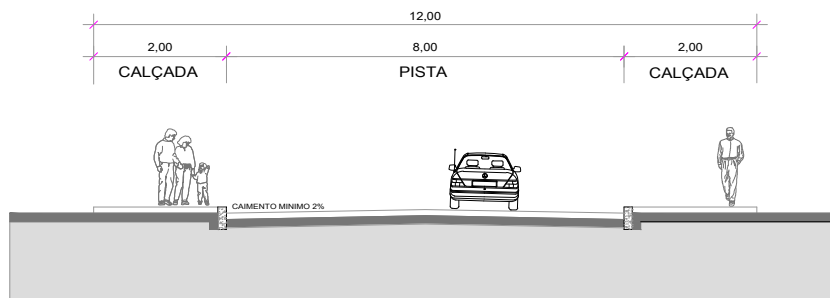
VIAS COLETORAS - 18,00 metros

3



VIAS LOCAIS 15,00metros

4



VIAS LOCAIS 12,00metros*

*Novas Vias Locais que comprovadamente não tiverem condições de prolongamento futuro, bem como novas vias em loteamentos de interesse social

**PLANO DIRETOR PARTICIPATIVO
MUNICÍPIO DE ITUPORANGA - SC**

DETALHAMENTO DO GABARITO DAS VIAS URBANAS NOVAS

ANEXO:

10

ELABORAÇÃO:



AMAVI
Rua XV de Novembro, 737 - Rio do Sul - SC
Fone: (47) 3531-4242 www.amavi.gov.br

PREFEITURA MUNICIPAL DE ITUPORANGA
Centro Administrativo Antônio Carlos Konder Reis, 40 - Ituporanga - SC
Fone: (47) 3533-1211 www.ituporanga.sc.gov.br

DATA: Dezembro/2021

Sem Escala