

**LEVANTAMENTO TÉCNICO
CONTROLADOR DE VELOCIDADE
2025**

DETALHAMENTO DOS LOCAIS COM ESTUDO TÉCNICO PARA A IMPLANTAÇÃO DOS EQUIPAMENTOS ELETRÔNICOS

Nº	Endereço	Equipamento	Sentido	Nº Faixas
1	Rua Presidente Vargas, nº 333	Lombada Eletrônica	Bairro/Centro	1
2	Rua Presidentes Vargas, em frente à Praça Fernando Sens	Lombada Eletrônica	Centro/Bairro	1
3	Rua Governador Jorge Lacerda, próximo ao Ed. Evaldo Prim, nº 305	Lombada Eletrônica	Bairro/Centro	1
4	Rua Governador Jorge Lacerda, próximo ao nº 270	Lombada Eletrônica	Centro/Bairro	1
5	Rua Prefeito Virgílio Scheller, próximo à 1880	Lombada Eletrônica	Centro/Bairro	1
6	Rua Prefeito Virgílio Scheller, próximo ao nº 2003	Lombada Eletrônica	Bairro/Centro	1
7	Rua Prefeito Virgílio Scheller, próximo ao nº 1300	Lombada Eletrônica	Centro/Bairro	1
8	Rua Prefeito Virgílio Scheller, próximo ao 1300	Lombada Eletrônica	Bairro/Centro	1
9	Rua Prefeito Virgílio Scheller, próximo ao nº 1211	Lombada Eletrônica	Centro/Bairro	1
10	Rua Prefeito Virgílio Scheller, próximo ao nº 917	Lombada Eletrônica	Centro/Bairro	1
11	Rua Prefeito Virgílio Scheller, próximo ao nº 917	Lombada Eletrônica	Bairro/Centro	1
12	Rua Hugo Haverroth, próximo ao nº 327	Lombada Eletrônica	Bairro/Centro	1
13	Rua Hugo Haverroth, próximo ao nº368	Lombada Eletrônica	Centro/Bairro	1
14	Rua Hugo Haverroth, próximo ao nº780	Lombada Eletrônica	Centro/Bairro	1
15	Rua Hugo Haverroth, próximo ao nº771	Lombada Eletrônica	Bairro/Centro	1
16	Rua Norberto Pedro Ludvig, Próximo a rua 01	Lombada Eletrônica	Bairro/Centro	1
17	Rua Norberto Pedro Ludvig, Próximo a rua 01	Lombada Eletrônica	Centro/Bairro	1
18	Av. Deputado Albino Zeni, df ao nº 635	Furão	Centro/Bairro	1
19	Av. Deputado Albino Zeni, df ao nº 635	Furão	Centro/Bairro	1
20	Av. Deputado Albino Zeni, df ao nº 705	Furão	Centro/Bairro	1
21	Rua Presidente Nereu, próximo ao nº 1079	Furão	Centro/Bairro	1
22	Rua Presidente Nereu, próximo ao nº 1079	Furão	Centro/Bairro	1
23	Rua Governador Jorge Lacerda x Rua Carlos Thiesen	Furão	Centro/Bairro	1
24	Rua Leonel Thiesen x Rua Carlos Thiesen	Furão	Bairro/Centro	1
25	Rua Carlos Thiesen x Rua Leonel Thiesen	Furão	Centro/Bairro	1
26	Rua Carlos Thiesen x Rua Governador Jorge Lacerda	Furão	Bairro/Centro	1
27	Rua Tenente Jacob Phillippi x Carlos Thiesen	Furão	Bairro/Centro	X
28	Rua Carlos Thiesen x Rua Frei Manoel	Furão	Bairro/Centro	X
29	Rua Carlos Thiesen x Rua Tenente Jacob Phillippi	Furão	Centro/Bairro	1
Total de Faixas de Lombada Eletrônica				17
Total de Faixas de Furão				10
Total de Faixas:				27

A - LEVANTAMENTO TÉCNICO: CONTROLADOR DE VELOCIDADE. INSTALAÇÃO DE INSTRUMENTOS OU EQUIPAMENTOS MEDIDORES DE VELOCIDADE DO TIPO FIXO (ITB001)

Resolução 798/2020 - CONTRAN

1 – IDENTIFICAÇÃO DO ÓRGÃO OU ENTIDADE COM CIRCUNSCRIÇÃO SOBRE A VIA

1.1 Razão social: **DEPARTAMENTO MUNICIPAL DE TRÂNSITO - DEMUTRAN**

1.2 CNPJ: **83.102.640/0001-30**

1.3 Município/UF: **ITUPORANGA – SANTA CATARINA**

2 – CARACTERÍSTICA DO LOCAL/TRECHO DA VIA

2.1 Endereço:

2.1.1 Rodovia – KM – Metros - Município/UF

2.1.2 **Rua Presidente Vargas, Centro, nº 333, Ituporanga/SC**

2.2 **Sentido do Fluxo fiscalizado:**

2.2.1 Bairro / Centro –

2.2.2 Centro / Bairro –

2.2.3 Ambos os sentidos

2.3 **Classificação da viária (art.60 do CTB):**

2.3.1 Via Urbana: **Coletora**

2.3.2 Via Rural

2.3.3 Via Rural com características de urbana

2.4 **Tipo da Via:**

2.4.1 pista principal

2.4.2 pista lateral/marginal

2.5 **Tipo da pista:**

2.5.1 pista simples

2.5.2 pista dupla

2.5.3 _____pista múltipla

2.6 **Quantidade de faixas fiscalizadas: 1 (uma)**

2.7 **Geometria da via**

2.7.1 _____Aclive

2.7.2 Declive

2.7.3 _____Plano

2.7.4 _____Curva

2.7.5 _____Sinuosa

2.7.6 _____Outra

2.8 **Volume médio diário de veículos:**

3.333 veículos/dia

2.9 **Trânsito de Vulneráveis:**

2.9.1 Crianças

2.9.2 Pessoas com deficiência

2.9.3 Pedestres

2.9.4 Ciclistas

2.9.5 Veículos não motorizados

2.9.6 _____Transito de animais selvagens

2.9.7 _____Outros

2.10 **Obras de Arte:**

2.10.1 _____Passarela

2.10.2 _____Passagem subterrânea

2.10.3 _____Viaduto

2.10.4 _____Ponte

2.10.5 _____Pórtico

2.10.6 _____Linha férrea

2.10.7 _____Outros

3 VELOCIDADE

3.1 velocidade regulamentada para o local ou trecho de instalação do equipamento (KM/H)

Velocidade regulamentada: **50 Km/h**

3.1.1 Data **18 /06/2025**

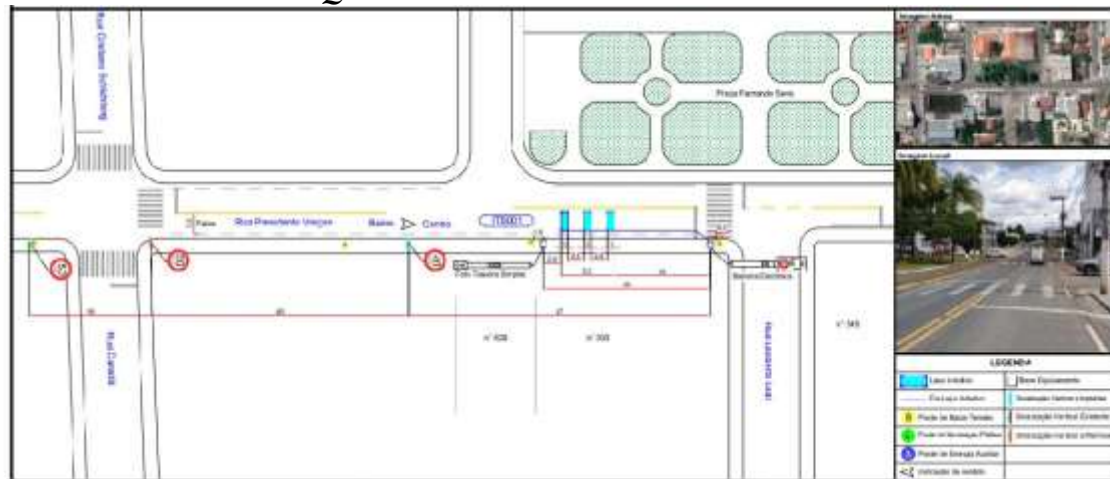
4 AUTORIDADE DE TRÂNSITO COM CIRCUNSCRIÇÃO SOBRE A VIA

4.1 Nome: Marciano da Silva

4.2 Matrícula: 198747

4.3 Assinatura: _____

5 – PROJETO OU CROQUI DO LOCAL



A - LEVANTAMENTO TÉCNICO: CONTROLADOR DE VELOCIDADE. INSTALAÇÃO DE INSTRUMENTOS OU EQUIPAMENTOS MEDIDORES DE VELOCIDADE DO TIPO FIXO (ITB002)

Resolução 798/2020 - CONTRAN

1 – IDENTIFICAÇÃO DO ÓRGÃO OU ENTIDADE COM CIRCUNSCRIÇÃO SOBRE A VIA

1.1 Razão social: ***DEPARTAMENTO MUNICIPAL DE TRÂNSITO – DEMUTRAN***

1.2 CNPJ: ***83.102.640/0001-30***

1.3 Município/UF: ***ITUPORANGA – SANTA CATARINA***

2 – CARACTERÍSTICA DO LOCAL/TRECHO DA VIA

2.1 Endereço

2.1.1 Rodovia – KM – Metros - Município/UF

2.1.2 ***Rua Presidente Vargas, Centro, em frente à Praça Fernando Sens, Ituporanga/SC***

2.2 Sentidos do Fluxo fiscalizado

2.1.3 Bairro / Centro –

2.1.4 Centro / Bairro –

2.1.5 Ambos os sentidos

2.2 *Classificação da viária (art.60 do CTB)*

2.2.1 Via Urbana: ***Coletora***

2.2.2 Via Rural

2.2.3 Via Rural com características de urbana

2.3 *Tipo da Via*

2.3.1 pista principal

2.3.2 pista lateral/marginal

2.4 *Tipo da pista*

2.4.1 pista simples

2.4.2 pista dupla

2.4.3 pista múltipla

2.5 *Quantidade de faixas fiscalizadas:*

1 (uma)

2.6 *Geometria da via*

2.6.1 Aclive

2.6.2 Declive

2.6.3 Plano

2.6.4 Curva

2.6.5 Sinuosa

2.6.6 Outra

2.7 *Volume médio diário de veículos*

3.447 veículos/dia

2.8 *Trânsito de Vulneráveis:*

2.8.1 Crianças

2.8.2 Pessoas com deficiência

2.8.3 Pedestres

2.8.4 Ciclistas

2.8.5 Veículos não motorizados

2.8.6 Transito de animais selvagens

2.8.7 Outros

2.9 *Obras de Arte*

2.9.1 Passarela

2.9.2 Passagem subterrânea

2.9.3 Viaduto

2.9.4 Ponte

2.9.5 ____ Pórtico

2.9.6 ____ Linha férrea

2.9.7 ____ Outros

3 VELOCIDADE

3.1 velocidade regulamentada para o local ou trecho de instalação do equipamento
(KM/H) Velocidade regulamentada: **50 Km/h**

3.1.1 Data **18 /06/2025**

4 AUTORIDADE DE TRÂNSITO COM CIRCUNSCRIÇÃO SOBRE A VIA

4.1 Nome: Marciano da Silva

4.2 Matrícula nº: 198747

4.3 Assinatura: _____

5 – PROJETO OU CROQUI DO LOCAL



A - LEVANTAMENTO TÉCNICO: CONTROLADOR DE VELOCIDADE. INSTALAÇÃO DE INSTRUMENTOS OU EQUIPAMENTOS MEDIDORES DE VELOCIDADE DO TIPO FIXO (ITB003)

Resolução 798/2020 - CONTRAN

1 – IDENTIFICAÇÃO DO ÓRGÃO OU ENTIDADE COM CIRCUNSCRIÇÃO SOBRE A VIA

1.1 Razão social: **DEPARTAMENTO MUNICIPAL DE TRÂNSITO - DEMUTRAN**

1.2 CNPJ: **83.102.640/0001-30**

1.3 Município/UF: **ITUPORANGA – SANTA CATARINA**

2 – CARACTERÍSTICA DO LOCAL/TRECHO DA VIA

2.1 Endereço

2.1.1 Rodovia – KM – Metros - Município/UF

2.1.2 **Rua Governador Jorge Lacerda, Centro, próximo ao Ed. Evaldo Prim, nº 305, Ituporanga/SC**

2.2 Sentido do Fluxo fiscalizado

2.2.1 Bairro / Centro –

2.2.2 Centro / Bairro –

2.2.3 Ambos os sentidos

2.3 Classificação da viária (art.60 do CTB)

2.3.1 Via Urbana: **Arterial**

2.3.2 Via Rural

2.3.3 Via Rural com características de urbana

2.4 Tipo da Via

2.4.1 pista principal

2.4.2 pista lateral/marginal

2.5 Tipo da pista

2.5.1 pista simples

2.5.2 _____pista dupla

2.5.3 _____pista múltipla

2.6 *Quantidade de faixas fiscalizadas:*

1 (uma)

2.7 *Geometria da via*

2.7.1 _____Aclive

2.7.2 Declive

2.7.3 _____Plano

2.7.4 _____Curva

2.7.5 _____Sinuosa

2.7.6 _____Outra

2.8 *Volume médio diário de veículos*

4.772 veículos/dia

2.9 *Trânsito de Vulneráveis:*

2.9.1 Crianças

2.9.2 Pessoas com deficiência

2.9.3 Pedestres

2.9.4 Ciclistas

2.9.5 Veículos não motorizados

2.9.6 _____Transito de animais selvagens

2.9.7 _____Outros

2.10 *Obras de Arte*

2.10.1 _____Passarela

2.10.2 _____Passagem subterrânea

2.10.3 _____Viaduto

2.10.4 _____Ponte

2.10.5_ Pórtico

A - LEVANTAMENTO TÉCNICO: CONTROLADOR DE VELOCIDADE. INSTALAÇÃO DE INSTRUMENTOS OU EQUIPAMENTOS MEDIDORES DE VELOCIDADE DO TIPO FIXO (ITB004)

Resolução 798/2020 - CONTRAN

1 – IDENTIFICAÇÃO DO ÓRGÃO OU ENTIDADE COM CIRCUNSCRIÇÃO SOBRE A VIA

1.2 Razão social: **DEPARTAMENTO MUNICIPAL DE TRÂNSITO - DEMUTRAN**

1.3 CNPJ: **83.102.640/0001-30**

1.4 Município/UF: **ITUPORANGA – SANTA CATARINA**

2 – CARACTERÍSTICA DO LOCAL/TRECHO DA VIA

2.1 Endereço

2.2.1 Rodovia – KM – Metros - Município/UF

2.2.2 **Rua Governador Jorge Lacerda, Centro, nº 270, Ituporanga/SC**

2.2 *Sentido do Fluxo fiscalizado*

2.2.3 ____ Bairro/Centro –

2.2.4 **_X_** Centro/Bairro –

2.2.5 ____ Ambos os sentidos

2.3 *Classificação da viária (art.60 do CTB)*

2.3.1 **_X_** Via Urbana: **Arterial**

2.3.2 ____ Via Rural

2.3.3 ____ Via Rural com características de urbana

2.4 *Tipo da Via*

2.4.1 **_X_** pista principal

2.4.2 ____ pista lateral/marginal

2.5 *Tipo da pista*

2.5.1 **_X_** pista simples

2.5.2 _____pista dupla

2.5.3 _____pista múltipla

2.6 *Quantidade de faixas fiscalizadas:*

1 (uma)

2.7 *Geometria da via*

2.7.1 Aclive

2.7.2 _____Declive

2.7.3 _____Plano

2.7.4 _____Curva

2.7.5 _____Sinuosa

2.7.6 _____Outra

2.8 *Volume médio diário de veículos*

2.956 veículos/dia

2.9 *Trânsito de Vulneráveis:*

2.9.1 Crianças

2.9.2 Pessoas com deficiência

2.9.3 Pedestres

2.9.4 Ciclistas

2.9.5 Veículos não motorizados

2.9.6 _____Transito de animais selvagens

2.9.7 _____Outros

2.10 *Obras de Arte*

2.10.1 _____Passarela

2.10.2 _____Passagem subterrânea

2.10.3 _____Viaduto

2.10.4 _____Ponte

2.10.5_____Pórtico

A - LEVANTAMENTO TÉCNICO: CONTROLADOR DE VELOCIDADE. INSTALAÇÃO DE INSTRUMENTOS OU EQUIPAMENTOS MEDIDORES DE VELOCIDADE DO TIPO FIXO (ITB005)

Resolução 798/2020 - CONTRAN

1 – IDENTIFICAÇÃO DO ÓRGÃO OU ENTIDADE COM CIRCUNSCRIÇÃO SOBRE A VIA

1.1 Razão social: **DEPARTAMENTO MUNICIPAL DE TRÂNSITO - DEMUTRAN**

1.2 CNPJ: **83.102.640/0001-30**

1.3 Município/UF: **ITUPORANGA – SANTA CATARINA**

2 – CARACTERÍSTICA DO LOCAL/TRECHO DA VIA

2.1 Endereço

2.1.1 Rodovia – KM – Metros - Município/UF

2.1.2 **Rua Prefeito Virgílio Scheller, Gabiroba, próximo ao nº 1880, Ituporanga/SC**

2.2 *Sentido do Fluxo fiscalizado*

2.2.1 Bairro /Centro

2.2.2 Centro /Bairro

2.2.3 Ambos os sentidos

2.3 *Classificação da viária (art.60 do CTB)*

2.3.1 Via Urbana: **Arterial**

2.3.2 Via Rural

2.3.3 Via Rural com características de urbana

2.4 *Tipo da Via*

2.4.1 pista principal

2.4.2 pista lateral/marginal

2.5 *Tipo da pista*

2.5.1 pista simples

2.5.2 _____pista dupla

2.5.3 _____pista múltipla

2.6 *Quantidade de faixas fiscalizadas:*

1 (uma)

2.7 *Geometria da via*

2.7.1 _____Aclive

2.7.2 _____Declive

2.7.3 Plano

2.7.4 _____Curva

2.7.5 _____Sinuosa

2.7.6 _____Outra

2.8 *Volume médio diário de veículos*

2.956 veículos/dia

2.9 *Trânsito de Veneráveis:*

2.9.1 Crianças

2.9.2 Pessoas com deficiência

2.9.3 Pedestres

2.9.4 Ciclistas

2.9.5 Veículos não motorizados

2.9.6 _____Transito de animais selvagens

2.9.7 _____Outros

2.10 *Obras de Arte*

2.10.1 _____Passarela

2.10.2 _____Passagem subterrânea

2.10.3 _____Viaduto

2.10.4 _____Ponte

2.10.5 _____Pórtico

A - LEVANTAMENTO TÉCNICO: CONTROLADOR DE VELOCIDADE. INSTALAÇÃO DE INSTRUMENTOS OU EQUIPAMENTOS MEDIDORES DE VELOCIDADE DO TIPO FIXO (ITB006)

Resolução 798/2020 - CONTRAN

1 – IDENTIFICAÇÃO DO ÓRGÃO OU ENTIDADE COM CIRCUNSCRIÇÃO SOBRE A VIA

1.1 Razão social: **DEPARTAMENTO MUNICIPAL DE TRÂNSITO - DEMUTRAN**

1.2 CNPJ: **83.102.640/0001-30**

1.3 Município/UF: **ITUPORANGA – SANTA CATARINA**

2 – CARACTERÍSTICA DO LOCAL/TRECHO DA VIA

2.1 Endereço

2.1.1 Rodovia – KM – Metros - Município/UF

2.1.2 **Rua Prefeito Virgílio Scheller, Gabiroba, N° 2003 - Ituporanga/SC**

2.2 Sentido do Fluxo fiscalizado

2.2.1 Bairro / Centro –

2.2.2 Centro / Bairro –

2.2.3 Ambos sentidos

2.3 Classificação da viária (art.60 do CTB)

2.3.1 Via Urbana: **Arterial**

2.3.2 Via Rural

2.3.3 Via Rural com características de urbana

2.4 Tipo da Via

2.4.1 pista principal

2.4.2 pista lateral/marginal

2.5 Tipo da pista

2.5.1 pista simples

2.5.2 _____pista dupla

2.5.3 _____pista múltipla

2.6 *Quantidade de faixas fiscalizadas:*

1 (uma)

2.7 *Geometria da via*

2.7.1 _____Aclive

2.7.2 _____Declive

2.7.3 Plano

2.7.4 _____Curva

2.7.5 _____Sinuosa

2.7.6 _____Outra

2.8 *Volume médio diário de veículos*

3.037 veículos/dia

2.9 *Trânsito de Vulneráveis:*

2.9.1 Crianças

2.9.2 Pessoas com deficiência

2.9.3 Pedestres

2.9.4 Ciclistas

2.9.5 Veículos não motorizados

2.9.6 _____Transito de animais selvagens

2.9.7 _____Outros

2.10 *Obras de Arte*

2.10.1 _____Passarela

2.10.2 _____Passagem subterrânea

2.10.3 _____Viaduto

2.10.4 _____Ponte

2.10.5_____Pórtico

A - LEVANTAMENTO TÉCNICO: CONTROLADOR DE VELOCIDADE. INSTALAÇÃO DE INSTRUMENTOS OU EQUIPAMENTOS MEDIDORES DE VELOCIDADE DO TIPO FIXO (ITB007)

Resolução 798/2020 - CONTRAN

1 – IDENTIFICAÇÃO DO ÓRGÃO OU ENTIDADE COM CIRCUNSCRIÇÃO SOBRE A VIA

1.1 Razão social: **DEPARTAMENTO MUNICIPAL DE TRÂNSITO - DEMUTRAN**

1.2 CNPJ: **83.102.640/0001-30**

1.3 Município/UF: **ITUPORANGA – SANTA CATARINA**

2 – CARACTERÍSTICA DO LOCAL/TRECHO DA VIA

2.1 Endereço

2.1.1 Rodovia – KM – Metros - Município/UF

2.1.2 **Rua Prefeito Virgílio Scheller, Gabiroba, nº1300, Ituporanga/SC**

2.2 Sentido do Fluxo fiscalizado

2.2.1 Bairro / Centro –

2.2.2 Centro / Bairro –

2.2.3 Ambos sentidos

2.3 Classificação da viária (art.60 do CTB)

2.3.1 Via Urbana: **Arterial**

2.3.2 Via Rural

2.3.3 Via Rural com características de urbana

2.4 Tipo da Via

2.4.1 pista principal

2.4.2 pista lateral/marginal

2.5 Tipo da pista

2.5.1 pista simples

2.5.2 _____pista dupla

2.5.3 _____pista múltipla

2.6 *Quantidade de faixas fiscalizadas:*

1 (uma)

2.7 *Geometria da via*

2.7.1 Aclive

2.7.2 _____Declive

2.7.3 _____Plano

2.7.4 _____Curva

2.7.5 _____Sinuosa

2.7.6 _____Outra

2.8 *Volume médio diário de veículos*

4.500 veículos/dia

2.9 *Trânsito de Vulneráveis:*

2.9.1 Crianças

2.9.2 Pessoas com deficiência

2.9.3 Pedestres

2.9.4 Ciclistas

2.9.5 Veículos não motorizados

2.9.6 _____Transito de animais selvagens

2.9.7 _____Outros

2.10 *Obras de Arte*

2.10.1 _____Passarela

2.10.2 _____Passagem subterrânea

2.10.3 _____Viaduto

2.10.4 _____Ponte

2.10.5_____Pórtico

A - LEVANTAMENTO TÉCNICO: CONTROLADOR DE VELOCIDADE. INSTALAÇÃO DE INSTRUMENTOS OU EQUIPAMENTOS MEDIDORES DE VELOCIDADE DO TIPO FIXO (ITB008)

Resolução 798/2020 - CONTRAN

1 – IDENTIFICAÇÃO DO ÓRGÃO OU ENTIDADE COM CIRCUNSCRIÇÃO SOBRE A VIA

1.1 Razão social: **DEPARTAMENTO MUNICIPAL DE TRÂNSITO - DEMUTRAN**

1.2 CNPJ: **83.102.640/0001-30**

1.3 Município/UF: **ITUPORANGA – SANTA CATARINA**

2 – CARACTERÍSTICA DO LOCAL/TRECHO DA VIA

2.1 Endereço

2.1.1 Rodovia – KM – Metros - Município/UF

2.1.2 **Rua Prefeito Virgilio Scheller, Gabiroba, DF ao nº1300, Ituporanga/SC**

2.2 Sentido do Fluxo fiscalizado

2.2.1 Bairro / Centro –

2.2.2 Centro / Bairro –

2.2.3 Ambos sentidos

2.3 Classificação da viária (art.60 do CTB)

2.3.1 Via Urbana: **Arterial**

2.3.2 Via Rural

2.3.3 Via Rural com características de urbana

2.4 Tipo da Via

2.4.1 pista principal

2.4.2 pista lateral/marginal

2.5 Tipo da pista

2.5.1 pista simples

2.5.2 _____pista dupla

2.5.3 _____pista múltipla

2.6 *Quantidade de faixas fiscalizadas:*

1 (uma)

2.7 *Geometria da via*

2.7.1 _____Aclive

2.7.2 Declive

2.7.3 _____Plano

2.7.4 _____Curva

2.7.5 _____Sinuosa

2.7.6 _____Outra

2.8 *Volume médio diário de veículos*

4.237 veículos/dia

2.9 *Trânsito de Vulneráveis:*

2.9.1 Crianças

2.9.2 Pessoas com deficiência

2.9.3 Pedestres

2.9.4 Ciclistas

2.9.5 Veículos não motorizados

2.9.6 _____Transito de animais selvagens

2.9.7 _____Outros

2.10 *Obras de Arte*

2.10.1 _____Passarela

2.10.2 _____Passagem subterrânea

2.10.3 _____Viaduto

2.10.4 _____Ponte

2.10.5_____Pórtico

2.10.6 _____Linha férrea

2.10.7 _____Outros

3 VELOCIDADE

3.1 velocidade regulamentada para o local ou trecho de instalação do equipamento (KM/H)

Velocidade regulamentada: **50 Km/h**

3.2 Data **18 /06/2025**

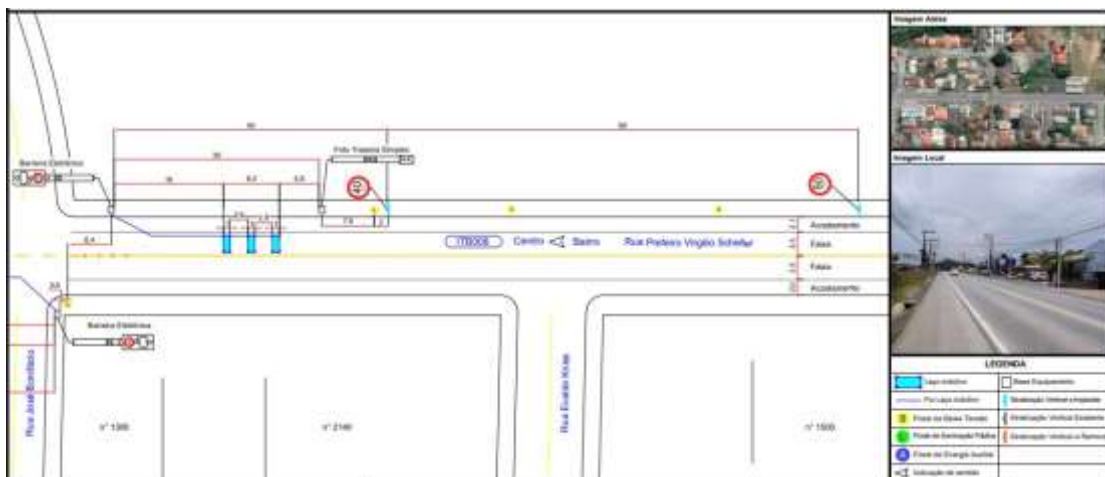
4 AUTORIDADE DE TRÂNSITO COM CIRCUNSCRIÇÃO SOBRE A VIA

4.1 Marciano da Silva

4.2 Matrícula nº: 198747

4.3 Assinatura: _____

5 – PROJETO OU CROQUI DO LOCAL



A - LEVANTAMENTO TÉCNICO: CONTROLADOR DE VELOCIDADE. INSTALAÇÃO DE INSTRUMENTOS OU EQUIPAMENTOS MEDIDORES DE VELOCIDADE DO TIPO FIXO (ITB009)

Resolução 798/2020 - CONTRAN

1 – IDENTIFICAÇÃO DO ÓRGÃO OU ENTIDADE COM CIRCUNSCRIÇÃO SOBRE A VIA

1.1 Razão social: **DEPARTAMENTO MUNICIPAL DE TRÂNSITO - DEMUTRAN**

1.2 CNPJ: **83.102.640/0001-30**

1.3 Município/UF: **ITUPORANGA – SANTA CATARINA**

2 – CARACTERÍSTICA DO LOCAL/TRECHO DA VIA

2.1 Endereço

2.1.1 Rodovia – KM – Metros - Município/UF

2.1.2 **Rua Prefeito Virgílio Scheller, Centro, DF ao nº1211, Ituporanga/SC**

2.2 Sentido do Fluxo fiscalizado

2.2.1 _____ Bairro / Centro –

2.2.2 **__X__** Centro / Bairro –

2.2.3 _____ Ambos os sentidos

2.3 Classificação da viária (art.60 do CTB)

2.3.1 **__X__** Via Urbana: **Arterial**

2.3.2 _____ Via Rural

2.3.3 _____ Via Rural com características de urbana

2.4 Tipo da Via

2.4.1 **__X__** pista principal

2.4.2 _____ pista lateral/marginal

2.5 Tipo da pista

2.5.1 **__X__** pista simples

2.5.2 _____pista dupla

2.5.3 _____pista múltipla

2.6 *Quantidade de faixas fiscalizadas:*

1 (uma)

2.7 *Geometria da via*

2.7.1 _____Aclive

2.7.2 Declive

2.7.3 _____Plano

2.7.4 _____Curva

2.7.5 _____Sinuosa

2.7.6 _____Outra

2.8 *Volume médio diário de veículos*

2.653 veículos/dia

2.9 *Trânsito de Vulneráveis:*

2.9.1 Crianças

2.9.2 Pessoas com deficiência

2.9.3 Pedestres

2.9.4 Ciclistas

2.9.5 Veículos não motorizados

2.9.6 _____Transito de animais selvagens

2.9.7 _____Outros

2.10 *Obras de Arte*

2.10.1 _____Passarela

2.10.2 _____Passagem subterrânea

2.10.3 _____Viaduto

2.10.4 _____Ponte

2.10.5_____Pórtico

2.10.6 _____Linha férrea

2.10.7 _____Outros

3 VELOCIDADE

3.1 velocidade regulamentada para o local ou trecho de instalação do equipamento (KM/H)

Velocidade regulamentada: **50 Km/h**

3.2 Data **18 /06/2025**

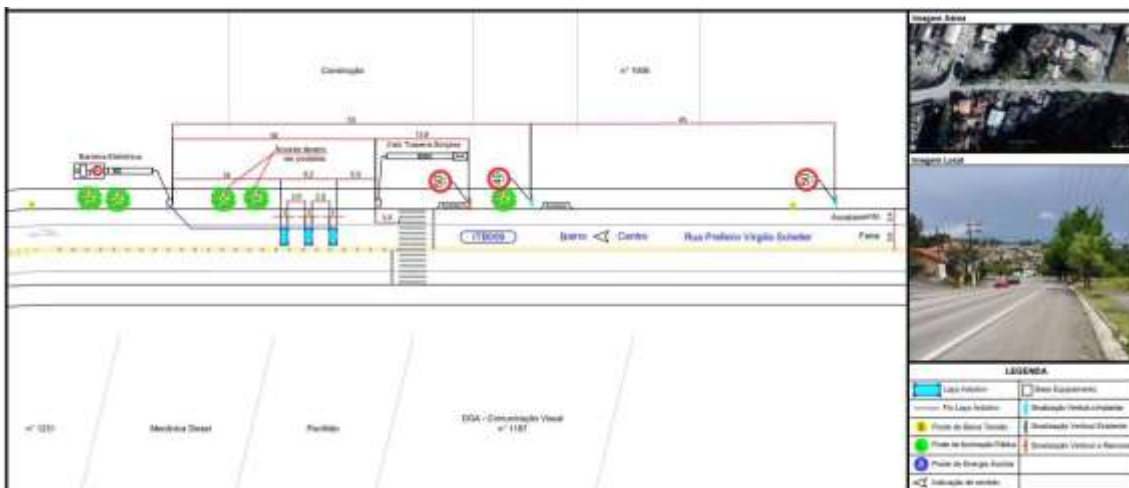
4 AUTORIDADE DE TRÂNSITO COM CIRCUNSCRIÇÃO SOBRE A VIA

4.1 Nome: Marciano da Silva

4.2 Matrícula nº 198747

4.3 Assinatura: _____

5 – PROJETO OU CROQUI DO LOCAL



A - LEVANTAMENTO TÉCNICO: CONTROLADOR DE VELOCIDADE. INSTALAÇÃO DE INSTRUMENTOS OU EQUIPAMENTOS MEDIDORES DE VELOCIDADE DO TIPO FIXO (ITB010)

Resolução 798/2020 - CONTRAN

1 – IDENTIFICAÇÃO DO ÓRGÃO OU ENTIDADE COM CIRCUNSCRIÇÃO SOBRE A VIA

1.1 Razão social: **DEPARTAMENTO MUNICIPAL DE TRÂNSITO - DEMUTRAN**

1.2 CNPJ: **83.102.640/0001-30**

1.3 Município/UF: **ITUPORANGA – SANTA CATARINA**

2– CARACTERÍSTICA DO LOCAL/TRECHO DA VIA

2.1 Endereço

2.1.1 Rodovia – KM – Metros - Município/UF

2.1.2 **Rua Prefeito Virgílio Scheller, Jardim América, nº 917, Ituporanga/SC**

2.2 Sentido do Fluxo fiscalizado

2.2.1 Bairro / Centro –

2.2.2 Centro / Bairro –

2.2.3 Ambos os sentidos

2.3 Classificação da viária (art.60 do CTB)

2.3.1 Via Urbana: **Arterial**

2.3.2 Via Rural

2.3.3 Via Rural com características de urbana

2.4 Tipo da Via

2.4.1 pista principal

2.4.2 pista lateral/marginal

2.5 Tipo da pista

2.5.1 pista simples

2.5.2 _____pista dupla

2.5.3 _____pista múltipla

2.6 *Quantidade de faixas fiscalizadas:*

1 (uma)

2.7 *Geometria da via*

2.7.1 _____Aclive

2.7.2 **_X_** Declive

2.7.3 _____Plano

2.7.4 _____Curva

2.7.5 _____Sinuosa

2.7.6 _____Outra

2.8 *Volume médio diário de veículos*

3.318 veículos/dia

2.9 *Trânsito de Vulneráveis:*

2.9.1 **_X_** Crianças

2.9.2 **_X_** Pessoas com deficiência

2.9.3 **_X_** Pedestres

2.9.4 **_X_** Ciclistas

2.9.5 **_X_** Veículos não motorizados

2.9.6 _____Transito de animais selvagens

2.9.7 _____Outros

2.10 *Obras de Arte*

2.10.1 _____Passarela

2.10.2 _____Passagem subterrânea

2.10.3 _____Viaduto

2.10.4 _____Ponte

2.10.5 _____Pórtico

A - LEVANTAMENTO TÉCNICO: CONTROLADOR DE VELOCIDADE. INSTALAÇÃO DE INSTRUMENTOS OU EQUIPAMENTOS MEDIDORES DE VELOCIDADE DO TIPO FIXO (ITB011)

Resolução 798/2020 - CONTRAN

1 – IDENTIFICAÇÃO DO ÓRGÃO OU ENTIDADE COM CIRCUNSCRIÇÃO SOBRE A VIA

1.2 Razão social: **DEPARTAMENTO MUNICIPAL DE TRÂNSITO - DEMUTRAN**

1.3 CNPJ: **83.102.640/0001-30**

1.4 Município/UF: **ITUPORANGA – SANTA CATARINA**

2 – CARACTERÍSTICA DO LOCAL/TRECHO DA VIA

2.1 Endereço

2.1.1 Rodovia – KM – Metros - Município/UF

2.1.2 **Rua Prefeito Virgílio Scheller, Jardim América, DF ao nº 917, Ituporanga/SC**

2.2 Sentido do Fluxo fiscalizado

2.2.1 Bairro / Centro –

2.2.2 Centro / Bairro –

2.2.3 Ambos os sentidos

2.3 Classificação da viária (art.60 do CTB)

2.3.1 Via Urbana: **Arterial**

2.3.2 Via Rural

2.3.3 Via Rural com características de urbana

2.4 Tipo da Via

2.4.1 pista principal

2.4.2 pista lateral/marginal

2.5 Tipo da pista

2.5.1 pista simples

2.5.2 _____pista dupla

2.5.3 _____pista múltipla

2.6 *Quantidade de faixas fiscalizadas:*

1 (uma)

2.7 *Geometria da via*

2.7.1 Aclive

2.7.2 _____Declive

2.7.3 _____Plano

2.7.4 _____Curva

2.7.5 _____Sinuosa

2.7.6 _____Outra

2.8 *Volume médio diário de veículos*

2.510 veículos/dia

2.9 *Trânsito de Vulneráveis:*

2.9.1 Crianças

2.9.2 Pessoas com deficiência

2.9.3 Pedestres

2.9.4 Ciclistas

2.9.5 Veículos não motorizados

2.9.6 _____Transito de animais selvagens

2.9.7 _____Outros

2.10 *Obras de Arte*

2.10.1 _____Passarela

2.10.2 _____Passagem subterrânea

2.10.3 _____Viaduto

2.10.4 _____Ponte

2.10.5_____Pórtico

2.10.6 _____Linha férrea

2.10.7 _____Outros

3 VELOCIDADE

3.1 Velocidade regulamentada para o local ou trecho de instalação do equipamento (KM/H)

Velocidade regulamentada: **50 Km/h**

3.2 Data **18 /06/2025**

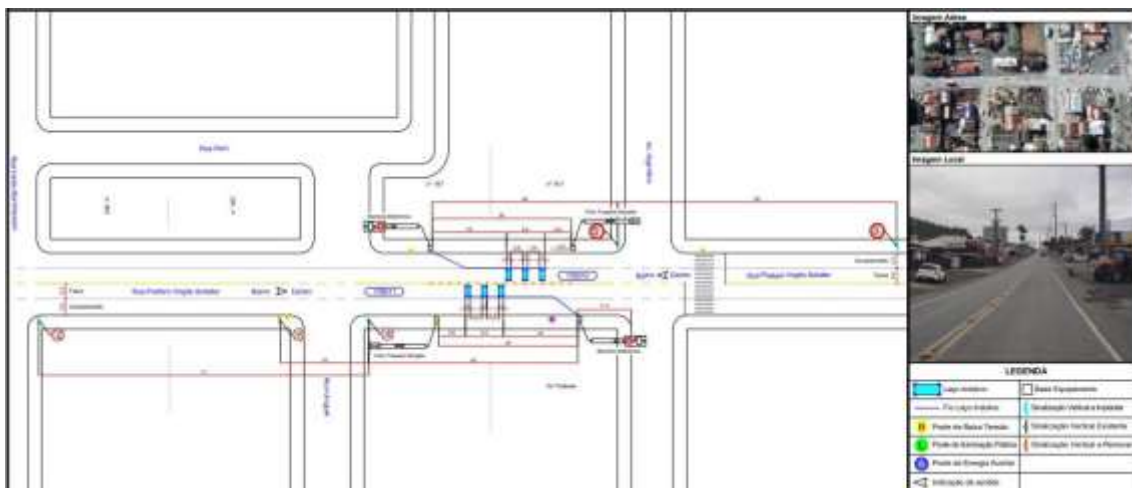
4 AUTORIDADE DE TRÂNSITO COM CIRCUNSCRIÇÃO SOBRE A VIA

4.1 Nome: Marciano da Silva

4.2 Matrícula nº 198747

4.3 Assinatura: _____

5- PROJETO OU CROQUI DO LOCAL



A - LEVANTAMENTO TÉCNICO: CONTROLADOR DE VELOCIDADE. INSTALAÇÃO DE INSTRUMENTOS OU EQUIPAMENTOS MEDIDORES DE VELOCIDADE DO TIPO FIXO (ITB012)

Resolução 798/2020 - CONTRAN

1 – IDENTIFICAÇÃO DO ÓRGÃO OU ENTIDADE COM CIRCUNSCRIÇÃO SOBRE A VIA

1.1 Razão social: **DEPARTAMENTO MUNICIPAL DE TRÂNSITO - DEMUTRAN**

1.2 CNPJ: **83.102.640/0001-30**

1.3 Município/UF: **ITUPORANGA – SANTA CATARINA**

2 – CARACTERÍSTICA DO LOCAL/TRECHO DA VIA

2.1 Endereço

2.1.1 Rodovia – KM – Metros - Município/UF

2.1.2 **Rua Hugo Haverroth, Boa Vista, Próximo ao nº 327, Ituporanga/SC**

2.2 Sentido do Fluxo fiscalizado

2.2.1 Bairro / Centro –

2.2.2 Centro / Bairro –

2.2.3 Ambos os sentidos

2.3 Classificação da viária (art.60 do CTB)

2.3.1 Via Urbana: **Coletora**

2.3.2 Via Rural

2.3.3 Via Rural com características de urbana

2.4 Tipo da Via

2.4.1 pista principal

2.4.2 pista lateral/marginal

2.5 Tipo da pista

2.5.1 pista simples

2.5.2 _____pista dupla

2.5.3 _____pista múltipla

2.6 *Quantidade de faixas fiscalizadas:*

1 (uma)

2.7 *Geometria da via*

2.7.1 _____Aclive

2.7.2 _Declive

2.7.3 _____Plano

2.7.4 _____Curva

2.7.5 _____Sinuosa

2.7.6 _____Outra

2.8 *Volume médio diário de veículos*

Aproximadamente 955 veículos/dia

2.9 *Trânsito de Vulneráveis:*

2.9.1 _Crianças

2.9.2 _Pessoas com deficiência

2.9.3 _Pedestres

2.9.4 _Ciclistas

2.9.5 _Veículos não motorizados

2.9.6 _____Transito de animais selvagens

2.9.7 _____Outros

2.10 *Obras de Arte*

2.10.1 _____Passarela

2.10.2 _____Passagem subterrânea

2.10.3 _____Viaduto

2.10.4 _____Ponte

2.10.5_____Pórtico

2.10.6 _____ Linha férrea

2.10.7 _____ Outros

3 VELOCIDADE

3.1 Velocidade regulamentada para o local ou trecho de instalação do equipamento (KM/H)

Velocidade regulamentada: **50 Km/h**

3.2 Data **18 /06/2025**

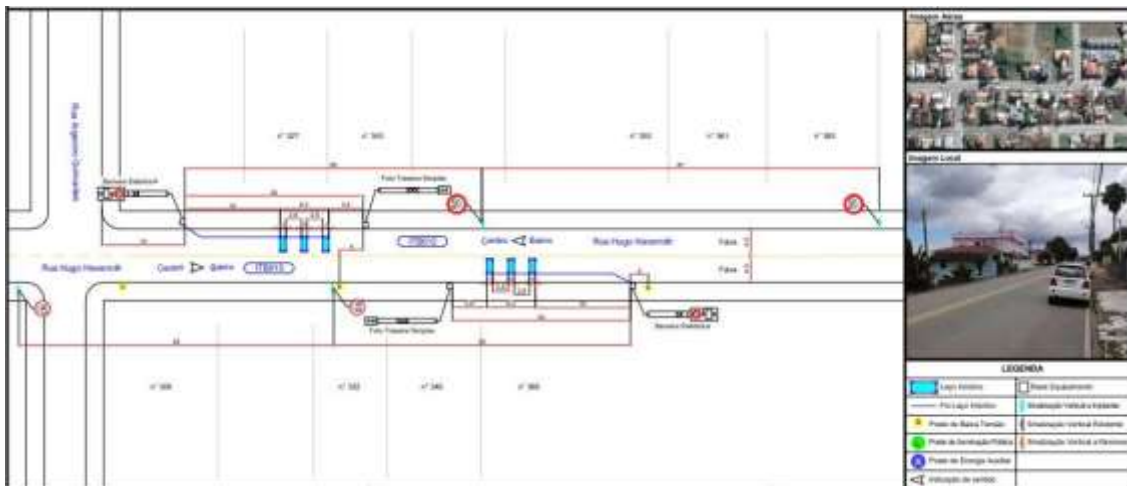
4 AUTORIDADE DE TRÂNSITO COM CIRCUNSCRIÇÃO SOBRE A VIA

4.1 Nome: Marciano da Silva

4.2 Matrícula nº 198747

4.3 Assinatura: _____

5- PROJETO OU CROQUI DO LOCAL



A - LEVANTAMENTO TÉCNICO: CONTROLADOR DE VELOCIDADE. INSTALAÇÃO DE INSTRUMENTOS OU EQUIPAMENTOS MEDIDORES DE VELOCIDADE DO TIPO FIXO (ITB013)

Resolução 798/2020 – CONTRAN

1 – IDENTIFICAÇÃO DO ÓRGÃO OU ENTIDADE COM CIRCUNSCRIÇÃO SOBRE A VIA

1.2 Razão social: **DEPARTAMENTO MUNICIPAL DE TRÂNSITO - DEMUTRAN**

1.3 CNPJ: **83.102.640/0001-30**

1.4 Município/UF: **ITUPORANGA – SANTA CATARINA**

2 – CARACTERÍSTICA DO LOCAL/TRECHO DA VIA

2.1 Endereço

2.1.1 Rodovia – KM – Metros - Município/UF

2.1.2 **Rua Hugo Haverroth, Próximo ao nº 368, Ituporanga/SC**

2.2 *Sentido do Fluxo fiscalizado*

2.2.1 _____ Bairro / Centro –

2.2.1 Centro / Bairro –

2.2.2 _____ Ambos os sentidos

2.3 *Classificação da viária (art.60 do CTB)*

2.3.1 Via Urbana: **Coletora**

2.3.2 _____ Via Rural

2.3.3 _____ Via Rural com características de urbana

2.4 *Tipo da Via*

2.4.1 pista principal

2.4.2 _____ pista lateral/marginal

2.5 *Tipo da pista*

2.5.1 pista simples

2.5.2 _____pista dupla

2.5.3 _____pista múltipla

2.6 *Quantidade de faixas fiscalizadas:*

1 (uma)

2.7 *Geometria da via*

2.7.1 Aclive

2.7.2 _____Declive

2.7.3 _____Plano

2.7.4 _____Curva

2.7.5 _____Sinuosa

2.7.6 _____Outra

2.8 *Volume médio diário de veículos*

Aproximadamente 1.200 veículos/dia

2.9 *Trânsito de Vulneráveis:*

2.9.1 Crianças

2.9.2 Pessoas com deficiência

2.9.3 Pedestres

2.9.4 Ciclistas

2.9.5 Veículos não motorizados

2.9.6 _____Transito de animais selvagens

2.9.7 _____Outros

2.10 *Obras de Arte*

2.10.1 _____Passarela

2.10.2 _____Passagem subterrânea

2.10.3 _____Viaduto

2.10.4 _____Ponte

2.10.5_____Pórtico

2.10.6 _____Linha férrea

2.10.7 _____Outros

3 VELOCIDADE

3.1 Velocidade regulamentada para o local ou trecho de instalação do equipamento (KM/H)

Velocidade regulamentada: **50 Km/h**

3.2 Data **18 /06/2025**

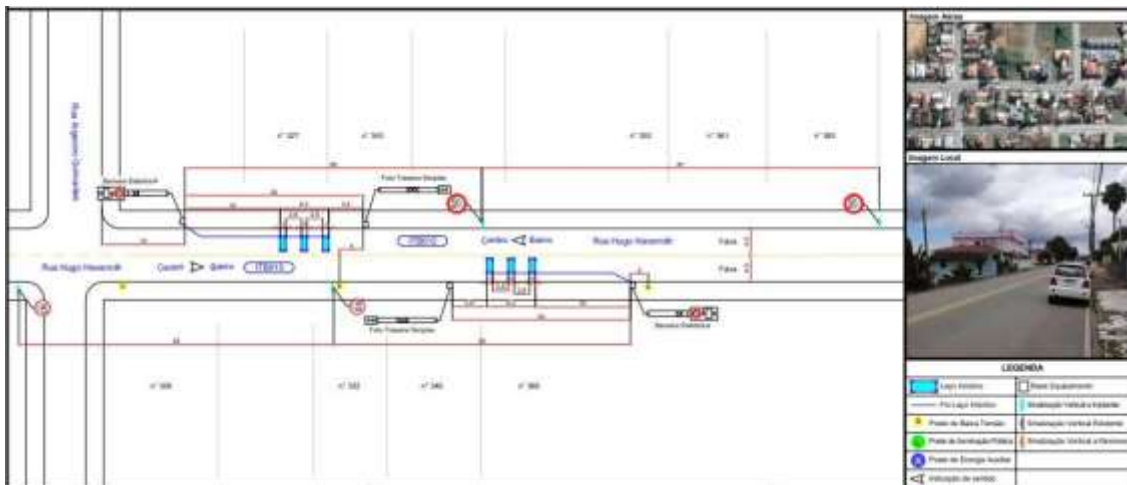
4 AUTORIDADE DE TRÂNSITO COM CIRCUNSCRIÇÃO SOBRE A VIA

4.1 Nome: Marciano da Silva

4.2 Matrícula nº 198747

4.3 Assinatura: _____

5- PROJETO OU CROQUI DO LOCAL



A - LEVANTAMENTO TÉCNICO: CONTROLADOR DE VELOCIDADE. INSTALAÇÃO DE INSTRUMENTOS OU EQUIPAMENTOS MEDIDORES DE VELOCIDADE DO TIPO FIXO (ITB014)

Resolução 798/2020 - CONTRAN

1 – IDENTIFICAÇÃO DO ÓRGÃO OU ENTIDADE COM CIRCUNSCRIÇÃO SOBRE A VIA

1.1 Razão social: **DEPARTAMENTO MUNICIPAL DE TRÂNSITO - DEMUTRAN**

1.2 CNPJ: **83.102.640/0001-30**

1.3 Município/UF: **ITUPORANGA – SANTA CATARINA**

2 – CARACTERÍSTICA DO LOCAL/TRECHO DA VIA

2.1 Endereço

2.1.1 Rodovia – KM – Metros - Município/UF

4.3.1 **Rua Hugo Haverroth, Boa Vista, Próximo ao nº 780, Ituporanga/SC**

2.2 Sentido do Fluxo fiscalizado

2.2.1 _____ Bairro / Centro –

2.2.2 Centro / Bairro –

2.2.2 _____ Ambos os sentidos

2.3 Classificação da viária (art.60 do CTB)

2.3.1 Via Urbana: **Coletora**

2.3.2 _____ Via Rural

2.3.3 _____ Via Rural com características de urbana

2.4 Tipo da Via

2.4.1 pista principal

2.4.2 _____ pista lateral/marginal

2.5 Tipo da pista

2.5.1 pista simples

2.5.2 _____pista dupla

2.5.3 _____pista múltipla

2.6 *Quantidade de faixas fiscalizadas:*

1 (uma)

2.7 *Geometria da via*

2.7.1 _____Aclive

2.7.2 _____Declive

2.7.3 Plano

2.7.4 _____Curva

2.7.5 _____Sinuosa

2.7.6 _____Outra

2.8 *Volume médio diário de veículos*

Aproximadamente 1.200 veículos/dia

2.9 *Trânsito de Vulneráveis:*

2.9.1 Crianças

2.9.2 Pessoas com deficiência

2.9.3 Pedestres

2.9.4 Ciclistas

2.9.5 Veículos não motorizados

2.9.6 _____Transito de animais selvagens

2.9.7 _____Outros

2.10 *Obras de Arte*

2.10.1 _____Passarela

2.10.2 _____Passagem subterrânea

2.10.3 _____Viaduto

2.10.4 _____Ponte

2.10.5 _____Pórtico

A - LEVANTAMENTO TÉCNICO: CONTROLADOR DE VELOCIDADE. INSTALAÇÃO DE INSTRUMENTOS OU EQUIPAMENTOS MEDIDORES DE VELOCIDADE DO TIPO FIXO (ITB015)

Resolução 798/2020 - CONTRAN

1 IDENTIFICAÇÃO DO ÓRGÃO OU ENTIDADE COM CIRCUNSCRIÇÃO SOBRE A VIA

1.1 Razão social: **DEPARTAMENTO MUNICIPAL DE TRÂNSITO - DEMUTRAN**

1.2 CNPJ: **83.102.640/0001-30**

1.3 Município/UF: **ITUPORANGA – SANTA CATARINA**

2 – CARACTERÍSTICA DO LOCAL/TRECHO DA VIA

2.1 Endereço

2.1.1 Rodovia – KM – Metros - Município/UF

2.1.2 **Rua Hugo Haverroth, Boa Vista, Próximo ao nº 771, Ituporanga/SC**

2.2 Sentido do Fluxo fiscalizado

2.2.1 Bairro / Centro –

2.2.2 Centro / Bairro –

2.2.2 Ambos os sentidos

2.3 Classificação da viária (art.60 do CTB)

2.3.1 Via Urbana: **Coletora**

2.3.2 Via Rural

2.3.3 Via Rural com características de urbana

2.4 Tipo da Via

2.4.1 pista principal

2.4.2 pista lateral/marginal

2.5 Tipo da pista

2.5.1 pista simples

2.5.2 _____pista dupla

2.5.3 _____pista múltipla

2.6 *Quantidade de faixas fiscalizadas:*

1 (uma)

2.7 *Geometria da via*

2.7.1 _____Aclive

2.7.2 _____Declive

2.7.3 Plano

2.7.4 _____Curva

2.7.5 _____Sinuosa

2.7.6 _____Outra

2.8 *Volume médio diário de veículos*

Aproximadamente 955 veículos/dia

2.9 *Trânsito de Vulneráveis:*

2.9.1 Crianças

2.9.2 Pessoas com deficiência

2.9.3 Pedestres

2.9.4 Ciclistas

2.9.5 Veículos não motorizados

2.9.6 _____Transito de animais selvagens

2.9.7 _____Outros

2.10 *Obras de Arte*

2.10.1 _____Passarela

2.10.2 _____Passagem subterrânea

2.10.3 _____Viaduto

2.10.4 _____Ponte

2.10.5 _____Pórtico

2.10.8 _____Linha férrea

2.10.9 _____Outros

3 VELOCIDADE

3.1 Velocidade regulamentada para o local ou trecho de instalação do equipamento (KM/H)

Velocidade regulamentada: **50 Km/h**

3.2 Data **18 /06/2025**

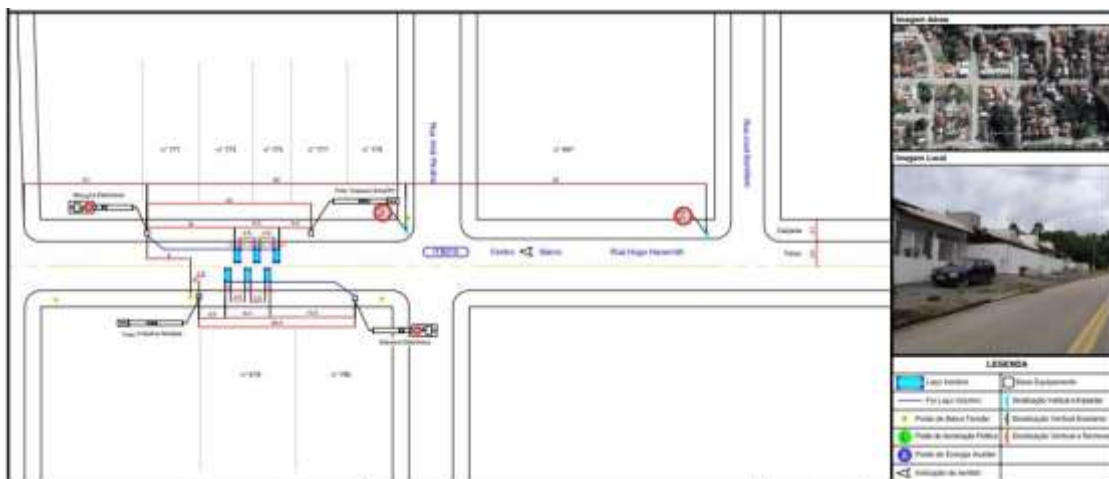
4 AUTORIDADE DE TRÂNSITO COM CIRCUNSCRIÇÃO SOBRE A VIA

4.1 Marciano da Silva

4.2 Matrícula nº 198747

4.3 Assinatura: _____

5- PROJETO OU CROQUI DO LOCAL



A - LEVANTAMENTO TÉCNICO: CONTROLADOR DE VELOCIDADE. INSTALAÇÃO DE INSTRUMENTOS OU EQUIPAMENTOS MEDIDORES DE VELOCIDADE DO TIPO FIXO (ITB016)

Resolução 798/2020 - CONTRAN

1 – IDENTIFICAÇÃO DO ÓRGÃO OU ENTIDADE COM CIRCUNSCRIÇÃO SOBRE A VIA

- 1.2 Razão social: **DEPARTAMENTO MUNICIPAL DE TRÂNSITO - DEMUTRAN**
- 1.3 CNPJ: **83.102.640/0001-30**
- 1.4 Município/UF: **ITUPORANGA – SANTA CATARINA**

2 – CARACTERÍSTICA DO LOCAL/TRECHO DA VIA

2.1 Endereço

2.1.1 Rodovia – KM – Metros - Município/UF

2.1.2 **Rua Norberto Pedro Ludvig, próx. a Rua 01, Ituporanga/SC**

2.2 *Sentido do Fluxo fiscalizado*

2.2.1 Bairro / Centro –

2.2.1 Centro / Bairro –

2.2.2 Ambos os sentidos

2.3 *Classificação da viária (art.60 do CTB)*

2.3.1 Via Urbana: **Arterial**

2.3.2 Via Rural

2.3.3 Via Rural com características de urbana

2.4 *Tipo da Via*

2.4.1 pista principal

2.4.2 pista lateral/marginal

2.5 *Tipo da pista*

2.5.1 pista simples

2.5.2 _____pista dupla

2.5.3 _____pista múltipla

2.6 *Quantidade de faixas fiscalizadas:*

1 (uma)

2.7 *Geometria da via*

2.7.1 _____Active

2.7.2 _____Declive

2.7.3 Plano

2.7.4 _____Curva

2.7.5 _____Sinuosa

2.7.6 _____Outra

2.8 *Volume médio diário de veículos*

Aproximadamente 1.988 veículos/dia

2.9 *Trânsito de Vulneráveis:*

2.9.1 Crianças

2.9.2 Pessoas com deficiência

2.9.3 Pedestres

2.9.4 Ciclistas

2.9.5 Veículos não motorizados

2.9.6 _____Transito de animais selvagens

2.9.7 _____Outros

2.10 *Obras de Arte*

2.10.1 _____Passarela

2.10.2 _____Passagem subterrânea

2.10.3 _____Viaduto

2.10.4 _____Ponte

2.10.5 _____Pórtico

2.10.6 _____Linha férrea

2.10.7 _____Outros

3 VELOCIDADE

3.1 Velocidade regulamentada para o local ou trecho de instalação do equipamento (KM/H)

Velocidade regulamentada: **50 Km/h**

3.2 Data **18 /06/2025**

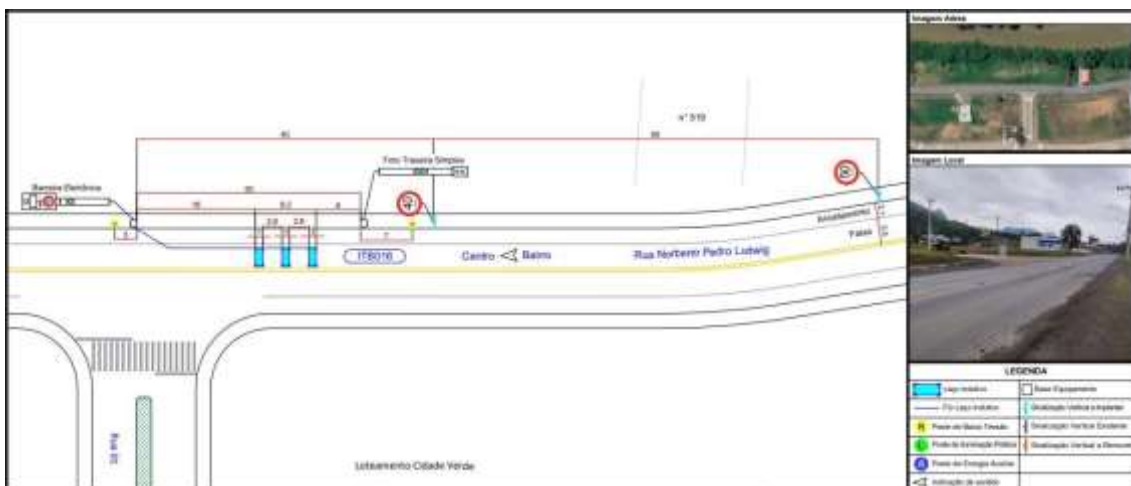
4 AUTORIDADE DE TRÂNSITO COM CIRCUNSCRIÇÃO SOBRE A VIA

4.1 Nome: Marciano da Silva

4.2 Matrícula nº 198747

4.3 Assinatura: _____

5 – PROJETO OU CROQUI DO LOCAL



A - LEVANTAMENTO TÉCNICO: CONTROLADOR DE VELOCIDADE. INSTALAÇÃO DE INSTRUMENTOS OU EQUIPAMENTOS MEDIDORES DE VELOCIDADE DO TIPO FIXO (ITB017)

Resolução 798/2020 - CONTRAN

1 – IDENTIFICAÇÃO DO ÓRGÃO OU ENTIDADE COM CIRCUNSCRIÇÃO SOBRE A VIA

- 1.1 Razão social: **DEPARTAMENTO MUNICIPAL DE TRÂNSITO - DEMUTRAN**
- 1.2 CNPJ: **83.102.640/0001-30**
- 1.3 Município/UF: **ITUPORANGA – SANTA CATARINA**

2 – CARACTERÍSTICA DO LOCAL/TRECHO DA VIA

2.1 Endereço

- 2.1.1 Rodovia – KM – Metros - Município/UF
- 2.1.2 **Rua Norberto Pedro Ludvig, próx. a Rua 01, Ituporanga/SC**

2.2 Sentido do Fluxo fiscalizado

- 2.2.1 _____ Bairro / Centro –
- 2.2.2 **__X__** Centro / Bairro –
- 2.2.3 _____ Ambos os sentidos

2.3 Classificação da viária (art.60 do CTB)

- 2.3.1 **__X__** Via Urbana: **Arterial**
- 2.3.2 _____ Via Rural
- 2.3.3 _____ Via Rural com características de urbana

2.4 Tipo da Via

- 2.4.1 **__X__** pista principal
- 2.4.2 _____ pista lateral/marginal

2.5 Tipo da pista

- 2.5.1 **__X__** pista simples

2.5.2 _____pista dupla

2.5.3 _____pista múltipla

2.6 *Quantidade de faixas fiscalizadas:*

1 (uma)

2.7 *Geometria da via*

2.7.1 _____Aclive

2.7.2 _____Declive

2.7.3 Plano

2.7.4 _____Curva

2.7.5 _____Sinuosa

2.7.6 _____Outra

2.8 *Volume médio diário de veículos*

Aproximadamente 1.953 veículos/dia

2.9 *Trânsito de Vulneráveis:*

2.9.1 Crianças

2.9.2 Pessoas com deficiência

2.9.3 Pedestres

2.9.4 Ciclistas

2.9.5 Veículos não motorizados

2.9.6 _____Transito de animais selvagens

2.9.7 _____Outros

2.10 *Obras de Arte*

2.10.1 _____Passarela

2.10.2 _____Passagem subterrânea

2.10.3 _____Viaduto

2.10.4 _____Ponte

2.10.5 _____Pórtico

2.10.6 _____Linha férrea

2.10.7 _____Outros

3 VELOCIDADE

3.1 Velocidade regulamentada para o local ou trecho de instalação do equipamento (KM/H)

Velocidade regulamentada: **50 Km/h**

3.2 Data **18 /06/2025**

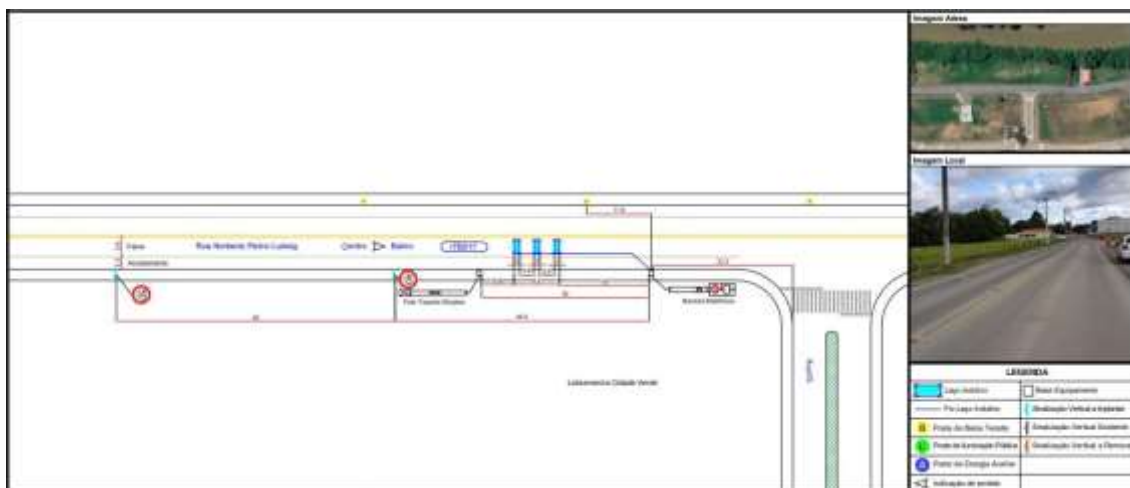
4 AUTORIDADE DE TRÂNSITO COM CIRCUNSCRIÇÃO SOBRE A VIA

4.1 Nome: Marciano da Silva

4.2 Matrícula nº 198747

4.3 Assinatura: _____

5 – PROJETO OU CROQUI DO LOCAL



A - LEVANTAMENTO TÉCNICO: CONTROLADOR DE VELOCIDADE. INSTALAÇÃO DE INSTRUMENTOS OU EQUIPAMENTOS MEDIDORES DE VELOCIDADE DO TIPO FIXO (ITF018 e ITF019)

Resolução 798/2020 - CONTRAN

1 – IDENTIFICAÇÃO DO ÓRGÃO OU ENTIDADE COM CIRCUNSCRIÇÃO SOBRE A VIA

1.2 Razão social: **DEPARTAMENTO MUNICIPAL DE TRÂNSITO - DEMUTRAN**

1.3 CNPJ: **83.102.640/0001-30**

1.4 Município/UF: **ITUPORANGA – SANTA CATARINA**

2 – CARACTERÍSTICA DO LOCAL/TRECHO DA VIA

2.1 Endereço

2.1.1 Rodovia – KM – Metros - Município/UF

2.1.2 **Avenida Deputado Albino Zeni, DF ao nº 635, Ituporanga/SC**

2.2 *Sentido do Fluxo fiscalizado*

2.2.1 ____ Bairro / Centro –

2.2.1 **_X_** Centro / Bairro –

2.2.2 ____ Ambos os sentidos

2.3 *Classificação da viária (art.60 do CTB)*

2.3.1 **_X_** Via Urbana: **Coletora**

2.3.2 ____ Via Rural

2.3.3 ____ Via Rural com características de urbana

2.4 *Tipo da Via*

2.4.1 **_X_** pista principal

2.4.2 ____ pista lateral/marginal

2.5 *Tipo da pista*

2.5.1 **_X_** pista simples

2.5.2 _____pista dupla

2.5.3 _____pista múltipla

2.6 *Quantidade de faixas fiscalizadas:*

2 (duas)

2.7 *Geometria da via*

2.7.1 _____Active

2.7.2 _____Declive

2.7.3 Plano

2.7.4 _____Curva

2.7.5 _____Sinuosa

2.7.6 _____Outra

2.8 *Volume médio diário de veículos*

2.053 veículos/dia

2.9 *Trânsito de Vulneráveis:*

2.9.1 Crianças

2.9.2 Pessoas com deficiência

2.9.3 Pedestres

2.9.4 Ciclistas

2.9.5 Veículos não motorizados

2.9.6 _____Transito de animais selvagens

2.9.7 _____Outros

2.10 *Obras de Arte*

2.10.1 _____Passarela

2.10.2 _____Passagem subterrânea

2.10.3 _____Viaduto

2.10.4 _____Ponte

2.10.5 _____Pórtico

A - LEVANTAMENTO TÉCNICO: CONTROLADOR DE VELOCIDADE. INSTALAÇÃO DE INSTRUMENTOS OU EQUIPAMENTOS MEDIDORES DE VELOCIDADE DO TIPO FIXO (ITF020)

Resolução 798/2020 - CONTRAN

1 – IDENTIFICAÇÃO DO ÓRGÃO OU ENTIDADE COM CIRCUNSCRIÇÃO SOBRE A VIA

- 1.1 Razão social: **DEPARTAMENTO MUNICIPAL DE TRÂNSITO - DEMUTRAN**
- 1.2 CNPJ: **83.102.640/0001-30**
- 1.3 Município/UF: **ITUPORANGA – SANTA CATARINA**

2 – CARACTERÍSTICA DO LOCAL/TRECHO DA VIA

2.1 Endereço

2.1.1 Rodovia – KM – Metros - Município/UF

2.1.2 **Avenida Deputado Albino Zeni, próximo ao nº 705, Ituporanga/SC**

2.2 Sentido do Fluxo fiscalizado

2.2.1 Bairro / Centro –

2.2.2 Centro / Bairro –

2.2.2 Ambos os sentidos

2.3 Classificação da viária (art.60 do CTB)

2.3.1 Via Urbana: **Arterial**

2.3.2 Via Rural

2.3.3 Via Rural com características de urbana

2.4 Tipo da Via

2.4.1 pista principal

2.4.2 pista lateral/marginal

2.5 Tipo da pista

2.5.1 pista simples

2.5.2 _____pista dupla

2.5.3 _____pista múltipla

2.6 *Quantidade de faixas fiscalizadas:*

1 (uma)

2.7 *Geometria da via*

2.7.1 _____Aclive

2.7.2 _____Declive

2.7.3 Plano

2.7.4 _____Curva

2.7.5 _____Sinuosa

2.7.6 _____Outra

2.8 *Volume médio diário de veículos*

2.688 veículos/dia

2.9 *Trânsito de Vulneráveis:*

2.9.1 Crianças

2.9.2 Pessoas com deficiência

2.9.3 Pedestres

2.9.4 Ciclistas

2.9.5 Veículos não motorizados

2.9.6 _____Transito de animais selvagens

2.9.7 _____Outros

2.10 *Obras de Arte*

2.10.1 _____Passarela

2.10.2 _____Passagem subterrânea

2.10.3 _____Viaduto

2.10.4 _____Ponte

2.10.5 _____Pórtico

2.10.10 _Linha férrea

2.10.11 _Outros

3 VELOCIDADE

3.1 Velocidade regulamentada para o local ou trecho de instalação do equipamento (KM/H)

Velocidade regulamentada: **50 Km/h**

3.2 Data **18 /06/2025**

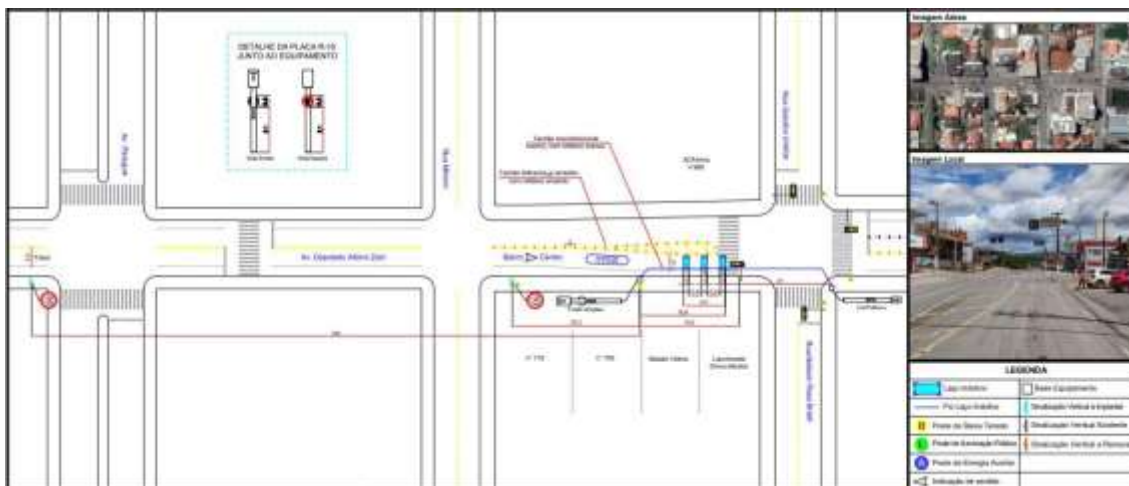
4 AUTORIDADE DE TRÂNSITO COM CIRCUNSCRIÇÃO SOBRE A VIA

4.1 Marciano da Silva

4.2 Matrícula nº 198747

4.3 Assinatura: _____

5 – PROJETO OU CROQUI DO LOCAL



A - LEVANTAMENTO TÉCNICO: CONTROLADOR DE VELOCIDADE. INSTALAÇÃO DE INSTRUMENTOS OU EQUIPAMENTOS MEDIDORES DE VELOCIDADE DO TIPO FIXO (ITF021 e ITF022)

Resolução 798/2020 - CONTRAN

1 – IDENTIFICAÇÃO DO ÓRGÃO OU ENTIDADE COM CIRCUNSCRIÇÃO SOBRE A VIA

1.1 Razão social: **DEPARTAMENTO MUNICIPAL DE TRÂNSITO - DEMUTRAN**

1.2 CNPJ: **83.102.640/0001-30**

1.3 Município/UF: **ITUPORANGA – SANTA CATARINA**

2 – CARACTERÍSTICA DO LOCAL/TRECHO DA VIA

2.1 Endereço

2.1.1 Rodovia – KM – Metros - Município/UF

2.1.3 **Rua Presidente Nereu, Centro, Próximo ao nº 1079 e nº 1084, Ituporanga/SC**

2.2 Sentido do Fluxo fiscalizado

2.2.1 _____ Bairro / Centro –

2.2.2 Centro / Bairro –

2.2.3 _____ Ambos os sentidos

2.3 Classificação da viária (art.60 do CTB)

2.3.1 Via Urbana: **Coletora**

2.3.2 _____ Via Rural

2.3.3 _____ Via Rural com características de urbana

2.4 Tipo da Via

2.4.1 pista principal

2.4.2 _____ pista lateral/marginal

2.5 Tipo da pista

2.5.1 pista simples

2.5.2 _____pista dupla

2.5.3 _____pista múltipla

2.6 *Quantidade de faixas fiscalizadas:*

2 (duas)

2.7 *Geometria da via*

2.7.1 _____Aclive

2.7.2 _____Declive

2.7.3 Plano

2.7.4 _____Curva

2.7.5 _____Sinuosa

2.7.6 _____Outra

2.8 *Volume médio diário de veículos*

3.067 veículos/dia

2.9 *Trânsito de Veneráveis:*

2.9.1 Crianças

2.9.2 Pessoas com deficiência

2.9.3 Pedestres

2.9.4 Ciclistas

2.9.5 Veículos não motorizados

2.9.6 _____Transito de animais selvagens

2.9.7 _____Outros

2.10 *Obras de Arte*

2.10.1 _____Passarela

2.10.2 _____Passagem subterrânea

2.10.3 _____Viaduto

2.10.4 _____Ponte

2.10.5 _____Pórtico

2.10.6 _____Linha férrea

2.10.7 _____Outros

3 VELOCIDADE

3.1 Velocidade regulamentada para o local ou trecho de instalação do equipamento (KM/H)

Velocidade regulamentada: **50 Km/h**

3.2 Data **18 /06/2025**

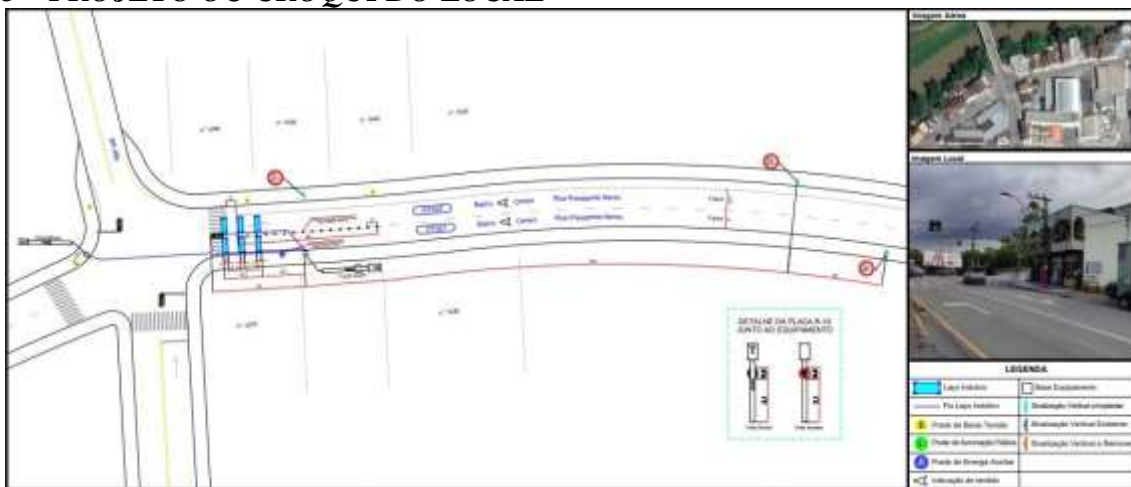
4 AUTORIDADE DE TRÂNSITO COM CIRCUNSCRIÇÃO SOBRE A VIA

4.1 Marciano da Silva

4.2 Matrícula nº 198747

4.3 Assinatura: _____

5 – PROJETO OU CROQUI DO LOCAL



A - LEVANTAMENTO TÉCNICO: CONTROLADOR DE VELOCIDADE. INSTALAÇÃO DE INSTRUMENTOS OU EQUIPAMENTOS MEDIDORES DE VELOCIDADE DO TIPO FIXO (ITF023)

Resolução 798/2020 - CONTRAN

1 – IDENTIFICAÇÃO DO ÓRGÃO OU ENTIDADE COM CIRCUNSCRIÇÃO SOBRE A VIA

1.1 Razão social: **DEPARTAMENTO MUNICIPAL DE TRÂNSITO - DEMUTRAN**

1.2 CNPJ: **83.102.640/0001-30**

1.3 Município/UF: **ITUPORANGA – SANTA CATARINA**

2 – CARACTERÍSTICA DO LOCAL/TRECHO DA VIA

2.1 Endereço

2.1.1 *Rodovia – KM – Metros - Município/UF*

2.1.2 **Rua Jorge Lacerda x Rua Carlos Thiesen, Centro, Ituporanga/SC**

2.2 *Sentido do Fluxo fiscalizado*

2.2.1 _____ Bairro / Centro –

2.2.2 Centro / Bairro –

2.2.3 _____ Ambos os sentidos

2.3 *Classificação da viária (art.60 do CTB)*

2.3.1 Via Urbana: **Arterial**

2.3.2 _____ Via Rural

2.3.3 _____ Via Rural com características de urbana

2.4 *Tipo da Via*

2.4.1 pista principal

2.4.2 _____ pista lateral/marginal

2.5 *Tipo da pista*

2.5.1 pista simples

2.5.2 _____pista dupla

2.5.3 _____pista múltipla

2.6 *Quantidade de faixas fiscalizadas:*

1 (uma)

2.7 *Geometria da via*

2.7.1 _____Aclive

2.7.2 _____Declive

2.7.3 Plano

2.7.4 _____Curva

2.7.5 _____Sinuosa

2.7.6 _____Outra

2.8 *Volume médio diário de veículos*

1.492 veículos/dia

2.9 *Trânsito de Vulneráveis:*

2.9.1 Crianças

2.9.2 Pessoas com deficiência

2.9.3 Pedestres

2.9.4 Ciclistas

2.9.5 Veículos não motorizados

2.9.6 _____Transito de animais selvagens

2.9.7 _____Outros

2.10 *Obras de Arte*

2.10.1 _____Passarela

2.10.2 _____Passagem subterrânea

2.10.3 _____Viaduto

2.10.4 _____Ponte

2.10.5 _____Pórtico

A - LEVANTAMENTO TÉCNICO: CONTROLADOR DE VELOCIDADE. INSTALAÇÃO DE INSTRUMENTOS OU EQUIPAMENTOS MEDIDORES DE VELOCIDADE DO TIPO FIXO (ITF024)

Resolução 798/2020 - CONTRAN

1 – IDENTIFICAÇÃO DO ÓRGÃO OU ENTIDADE COM CIRCUNSCRIÇÃO SOBRE A VIA

1.1. Razão social: **DEPARTAMENTO MUNICIPAL DE TRÂNSITO - DEMUTRAN**

1.2 CNPJ: **83.102.640/0001-30**

1.3 Município/UF: **ITUPORANGA – SANTA CATARINA**

2 – CARACTERÍSTICA DO LOCAL/TRECHO DA VIA

2.1 Endereço

2.1.1 Rodovia – KM – Metros - Município/UF

2.1.1 Rua Leonel Thiesen x Rua Carlos Thiesen, Centro, Ituporanga/SC

2.2 Sentido do Fluxo fiscalizado

2.2.1 Bairro / Centro –

2.2.1 Centro / Bairro –

2.2.2 Ambos os sentidos

2.3 Classificação da viária (art.60 do CTB)

2.3.1 Via Urbana: **Arterial**

2.3.2 Via Rural

2.3.3 Via Rural com características de urbana

2.4 Tipo da Via

2.4.1 pista principal

2.4.2 pista lateral/marginal

2.5 Tipo da pista

2.5.1 pista simples

2.5.2 _____pista dupla

2.5.3 _____pista múltipla

2.6 *Quantidade de faixas fiscalizadas:*

1 (uma)

2.7 *Geometria da via*

2.7.1 _____Aclive

2.7.2 _____Declive

2.7.3 Plano

2.7.4 _____Curva

2.7.5 _____Sinuosa

2.7.6 _____Outra

2.8 *Volume médio diário de veículos*

3.346 veículos/dia

2.9 *Trânsito de Vulneráveis:*

2.9.1 Crianças

2.9.2 Pessoas com deficiência

2.9.3 Pedestres

2.9.4 Ciclistas

2.9.5 Veículos não motorizados

2.9.6 _____Transito de animais selvagens

2.9.7 _____Outros

2.10 *Obras de Arte*

2.10.1 _____Passarela

2.10.2 _____Passagem subterrânea

2.10.3 _____Viaduto

2.10.4 _____Ponte

2.10.5 _____Pórtico

2.10.6 _____Linha férrea

2.10.7 _____Outros

3 VELOCIDADE

3.1 Velocidade regulamentada para o local ou trecho de instalação do equipamento (KM/H)

Velocidade regulamentada: **50 Km/h**

3.2 Data **18 /06/2025**

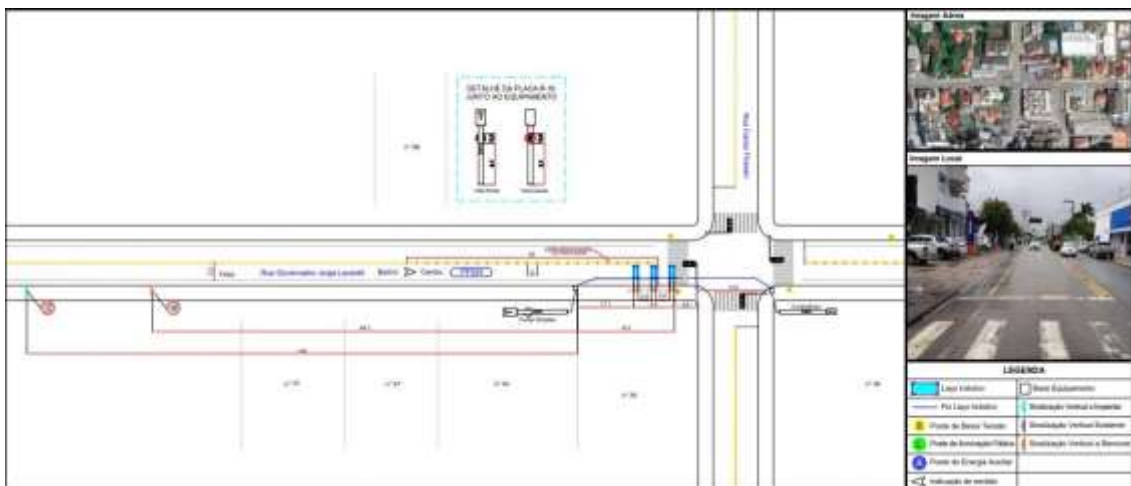
4 AUTORIDADE DE TRÂNSITO COM CIRCUNSCRIÇÃO SOBRE A VIA

4.1 Nome: Marciano da Silva

4.2 Matrícula nº 198747

4.3 Assinatura: _____

5 – PROJETO OU CROQUI DO LOCAL



A - LEVANTAMENTO TÉCNICO: CONTROLADOR DE VELOCIDADE. INSTALAÇÃO DE INSTRUMENTOS OU EQUIPAMENTOS MEDIDORES DE VELOCIDADE DO TIPO FIXO (ITF025)

Resolução 798/2020 - CONTRAN

1 – IDENTIFICAÇÃO DO ÓRGÃO OU ENTIDADE COM CIRCUNSCRIÇÃO SOBRE A VIA

1.1 Razão social: **DEPARTAMENTO MUNICIPAL DE TRÂNSITO - DEMUTRAN**

1.2 CNPJ: **83.102.640/0001-30**

1.3 Município/UF: **ITUPORANGA – SANTA CATARINA**

2 – CARACTERÍSTICA DO LOCAL/TRECHO DA VIA

2.1 Endereço

2.1.1 Rodovia – KM – Metros - Município/UF

2.1.2 **Rua Carlos Thiesen x Rua Leonel Thiesen, Centro, Ituporanga/SC**

2.2 *Sentido do Fluxo fiscalizado*

2.2.1 _____ Bairro / Centro –

2.2.2 Centro / Bairro –

2.2.3 _____ Ambos os sentidos

2.3 Classificação da viária (art.60 do CTB)

2.3.1 Via Urbana: **Coletora**

2.3.2 _____ Via Rural

2.3.3 _____ Via Rural com características de urbana

2.4 *Tipo da Via*

2.4.1 pista principal

2.4.2 _____ pista lateral/marginal

2.5 *Tipo da pista*

2.5.1 pista simples

2.5.2 _____pista dupla

2.5.3 _____pista múltipla

2.6 *Quantidade de faixas fiscalizadas:*

1 (uma)

2.7 *Geometria da via*

2.7.1 _____Aclive

2.7.2 _____Declive

2.7.3 Plano

2.7.4 _____Curva

2.7.5 _____Sinuosa

2.7.6 _____Outra

2.8 *Volume médio diário de veículos*

964 veículos/dia

2.9 *Trânsito de Vulneráveis:*

2.9.1 Crianças

2.9.2 Pessoas com deficiência

2.9.3 Pedestres

2.9.4 Ciclistas

2.9.5 Veículos não motorizados

2.9.6 _____Transito de animais selvagens

2.9.7 _____Outros

2.10 *Obras de Arte*

2.10.1 _____Passarela

2.10.2 _____Passagem subterrânea

2.10.3 _____Viaduto

2.10.4 _____Ponte

2.10.5 _____Pórtico

2.10.6 _____Linha férrea

2.10.7 _____Outros

3 VELOCIDADE

3.1 Velocidade regulamentada para o local ou trecho de instalação do equipamento (KM/H)

Velocidade regulamentada: **50 Km/h**

3.2 Data **18 /06/2025**

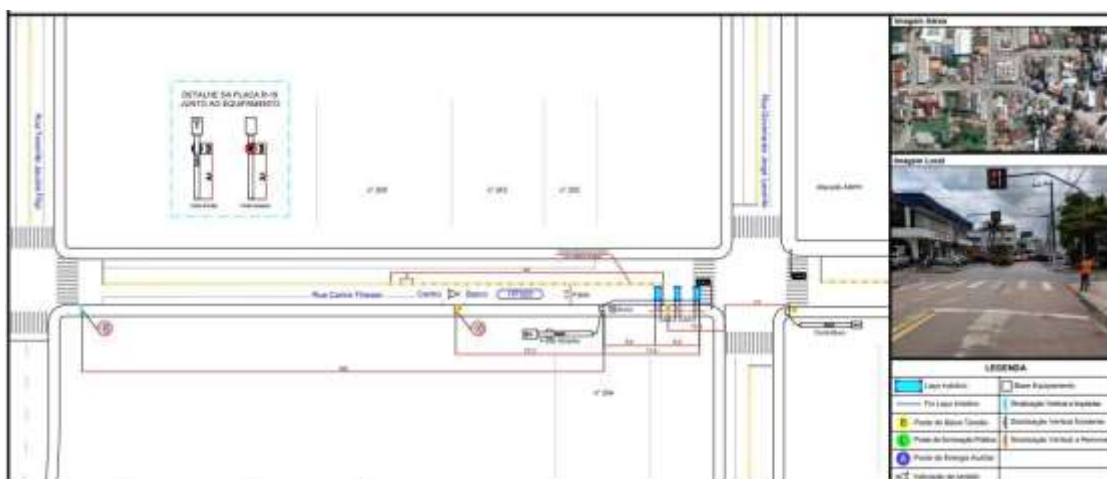
4 AUTORIDADE DE TRÂNSITO COM CIRCUNSCRIÇÃO SOBRE A VIA

4.1 Nome: Marciano da Silva

4.2 Matrícula nº 198747

4.3 Assinatura: _____

5 – PROJETO OU CROQUI DO LOCAL



A - LEVANTAMENTO TÉCNICO: CONTROLADOR DE VELOCIDADE. INSTALAÇÃO DE INSTRUMENTOS OU EQUIPAMENTOS MEDIDORES DE VELOCIDADE DO TIPO FIXO (ITF026)

Resolução 798/2020 - CONTRAN

1 – IDENTIFICAÇÃO DO ÓRGÃO OU ENTIDADE COM CIRCUNSCRIÇÃO SOBRE A VIA

1.2 Razão social: **DEPARTAMENTO MUNICIPAL DE TRÂNSITO - DEMUTRAN**

1.3 CNPJ: **83.102.640/0001-30**

1.4 Município/UF: **ITUPORANGA – SANTA CATARINA**

2 – CARACTERÍSTICA DO LOCAL/TRECHO DA VIA

2.1 Endereço

2.1.1 Rodovia – KM – Metros - Município/UF

2.1.2 **Rua Carlos Thiesen x Rua Governador Jorge Lacerda, Centro, Ituporanga/SC**

2.2 Sentido do Fluxo fiscalizado

2.2.1 Bairro / Centro –

2.2.1 Centro / Bairro –

2.2.2 Ambos os sentidos

2.3 Classificação da viária (art.60 do CTB)

2.3.1 Via Urbana: **Coletora**

2.3.2 Via Rural

2.3.3 Via Rural com características de urbana

2.4 Tipo da Via

2.4.1 pista principal

2.4.2 pista lateral/marginal

2.5 Tipo da pista

2.5.1 pista simples

2.5.2 _____pista dupla

2.5.3 _____pista múltipla

2.6 *Quantidade de faixas fiscalizadas:*

1 (uma)

2.7 *Geometria da via*

2.7.1 _____Aclive

2.7.2 _____Declive

2.7.3 Plano

2.7.4 _____Curva

2.7.5 _____Sinuosa

2.7.6 _____Outra

2.8 *Volume médio diário de veículos*

621 veículos/dia

2.9 *Trânsito de Vulneráveis:*

2.9.1 Crianças

2.9.2 Pessoas com deficiência

2.9.3 Pedestres

2.9.4 Ciclistas

2.9.5 Veículos não motorizados

2.9.6 _____Transito de animais selvagens

2.9.7 _____Outros

2.10 *Obras de Arte*

2.10.1 _____Passarela

2.10.2 _____Passagem subterrânea

2.10.3 _____Viaduto

2.10.4 _____Ponte

2.10.5 _____Pórtico

2.10.6 _____Linha férrea

2.10.7 _____Outros

3 VELOCIDADE

3.1 Velocidade regulamentada para o local ou trecho de instalação do equipamento (KM/H)

Velocidade regulamentada: **50 Km/h**

3.2 Data **18 /06/2025**

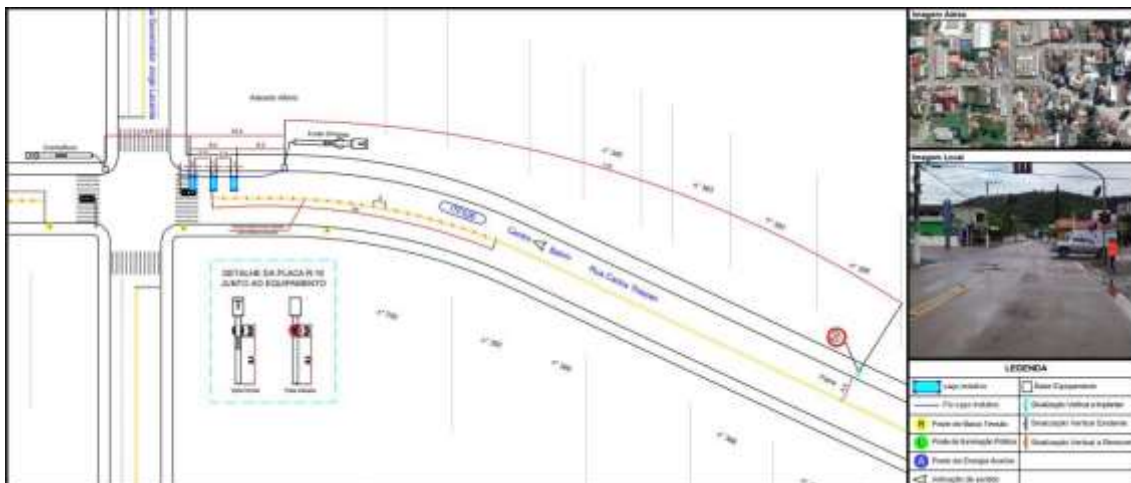
4 AUTORIDADE DE TRÂNSITO COM CIRCUNSCRIÇÃO SOBRE A VIA

4.1 Nome: Marciano da Silva

4.2 Matrícula nº 198747

4.3 Assinatura: _____

5 – PROJETO OU CROQUI DO LOCAL



A - LEVANTAMENTO TÉCNICO: CONTROLADOR DE VELOCIDADE. INSTALAÇÃO DE INSTRUMENTOS OU EQUIPAMENTOS MEDIDORES DE VELOCIDADE DO TIPO FIXO (ITF027)

Resolução 798/2020 - CONTRAN

1 – IDENTIFICAÇÃO DO ÓRGÃO OU ENTIDADE COM CIRCUNSCRIÇÃO SOBRE A VIA

1.1 Razão social: **DEPARTAMENTO MUNICIPAL DE TRÂNSITO - DEMUTRAN**

1.2 CNPJ: **83.102.640/0001-30**

1.3 Município/UF: **ITUPORANGA – SANTA CATARINA**

2 – CARACTERÍSTICA DO LOCAL/TRECHO DA VIA

2.1 Endereço

2.1.1 Rodovia – KM – Metros - Município/UF

2.1.2 **Rua Tenete Jacob Phillipi X Carlos Thiesen, Centro, Ituporanga/SC**

2.2 Sentido do Fluxo fiscalizado

2.2.1 Bairro / Centro –

2.2.2 _____ Centro / Bairro –

2.2.3 _____ Ambos os sentidos

2.3 Classificação da viária (art.60 do CTB)

2.3.1 Via Urbana: **Coletora**

2.3.2 _____ Via Rural

2.3.3 _____ Via Rural com características de urbana

2.4 Tipo da Via

2.4.1 pista principal

2.4.2 _____ pista lateral/marginal

2.5 Tipo da pista

2.5.1 pista simples

2.5.2 _____pista dupla

2.5.3 _____pista múltipla

2.6 *Quantidade de faixas fiscalizadas:*

2 (duas)

2.7 *Geometria da via*

2.7.1 _____Aclive

2.7.2 _____Declive

2.7.3 Plano

2.7.4 _____Curva

2.7.5 _____Sinuosa

2.7.6 _____Outra

2.8 *Volume médio diário de veículos*

Aproximadamente 1.083 veículos/dia

2.9 *Trânsito de Vulneráveis:*

2.9.1 Crianças

2.9.2 Pessoas com deficiência

2.9.3 Pedestres

2.9.4 Ciclistas

2.9.5 Veículos não motorizados

2.9.6 _____Transito de animais selvagens

2.9.7 _____Outros

2.10 *Obras de Arte*

2.10.1 _____Passarela

2.10.2 _____Passagem subterrânea

2.10.3 _____Viaduto

2.10.4 _____Ponte

2.10.5 _____Pórtico

A - LEVANTAMENTO TÉCNICO: CONTROLADOR DE VELOCIDADE. INSTALAÇÃO DE INSTRUMENTOS OU EQUIPAMENTOS MEDIDORES DE VELOCIDADE DO TIPO FIXO (ITF029)

Resolução 798/2020 - CONTRAN

1 – IDENTIFICAÇÃO DO ÓRGÃO OU ENTIDADE COM CIRCUNSCRIÇÃO SOBRE A VIA

1.1 Razão social: **DEPARTAMENTO MUNICIPAL DE TRÂNSITO - DEMUTRAN**

1.2 CNPJ: **83.102.640/0001-30**

1.3 Município/UF: **ITUPORANGA – SANTA CATARINA**

2 – CARACTERÍSTICA DO LOCAL/TRECHO DA VIA

2.1 Endereço

2.1.1 Rodovia – KM – Metros - Município/UF

2.1.2 **Rua Carlos Thiesen X Tenete Jacob Phillipi, Centro, Ituporanga/SC**

2.2 Sentido do Fluxo fiscalizado

2.2.1 _____ Bairro / Centro –

2.2.2 Centro / Bairro –

2.2.3 _____ Ambos os sentidos

2.3 Classificação da viária (art.60 do CTB)

2.3.1 Via Urbana: **Coletora**

2.3.2 _____ Via Rural

2.3.3 _____ Via Rural com características de urbana

2.4 Tipo da Via

2.4.1 pista principal

2.4.2 _____ pista lateral/marginal

2.5 Tipo da pista

2.5.1 pista simples

2.5.2 _____pista dupla

2.5.3 _____pista múltipla

2.6 *Quantidade de faixas fiscalizadas:*

1 (uma)

2.7 Geometria da via

2.7.1 _____Aclive

2.7.2 _____Declive

2.7.3 Plano

2.7.4 _____Curva

2.7.5 _____Sinuosa

2.7.6 _____Outra

2.8 *Volume médio diário de veículos*

Aproximadamente 589 veículos/dia

2.9 *Trânsito de Vulneráveis:*

2.9.1 Crianças

2.9.2 Pessoas com deficiência

2.9.3 Pedestres

2.9.4 Ciclistas

2.9.5 Veículos não motorizados

2.9.6 _____Transito de animais selvagens

2.9.7 _____Outros

2.10 *Obras de Arte*

2.10.1 _____Passarela

2.10.2 _____Passagem subterrânea

2.10.3 _____Viaduto

2.10.4 _____Ponte

2.10.5 _____Pórtico

2.10.6 _____Linha férrea

2.10.7 _____Outros

3 VELOCIDADE

3.1 Velocidade regulamentada para o local ou trecho de instalação do equipamento (KM/H)

Velocidade regulamentada: **50 Km/h**

3.2 Data **18 /06/2025**

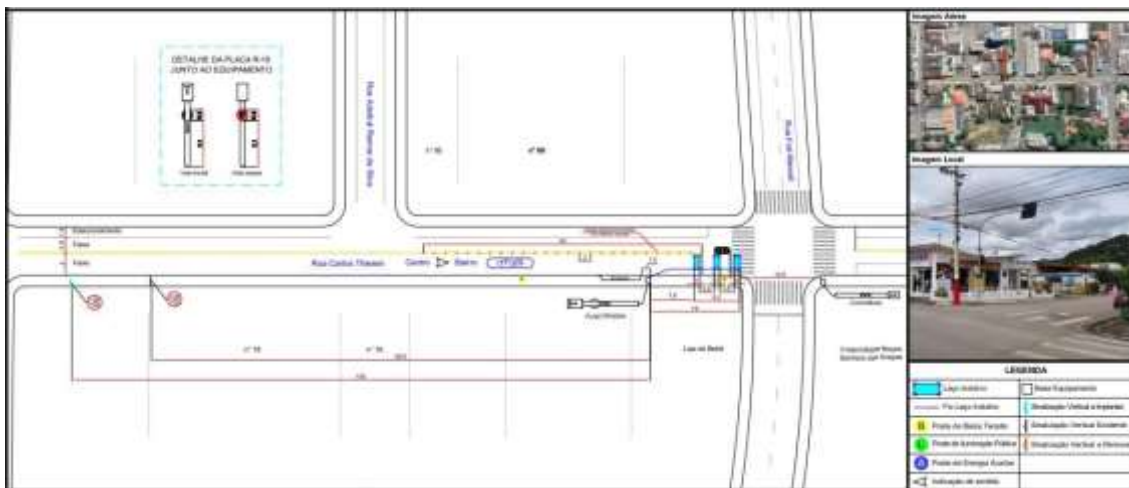
4 AUTORIDADE DE TRÂNSITO COM CIRCUNSCRIÇÃO SOBRE A VIA

4.1 Nome: Marciano da Silva

4.2 Matrícula nº 198747

4.3 Assinatura: _____

5 – PROJETO OU CROQUI DO LOCAL



Ituporanga, 18 de junho de 2025

Marciano da Silva
Diretor de Trânsito
Departamento Municipal de Trânsito

A handwritten signature in blue ink, appearing to read 'Marciano da Silva', is positioned below the typed name and title.